

統 計 図 表

# 1. 人口

(国勢調査)

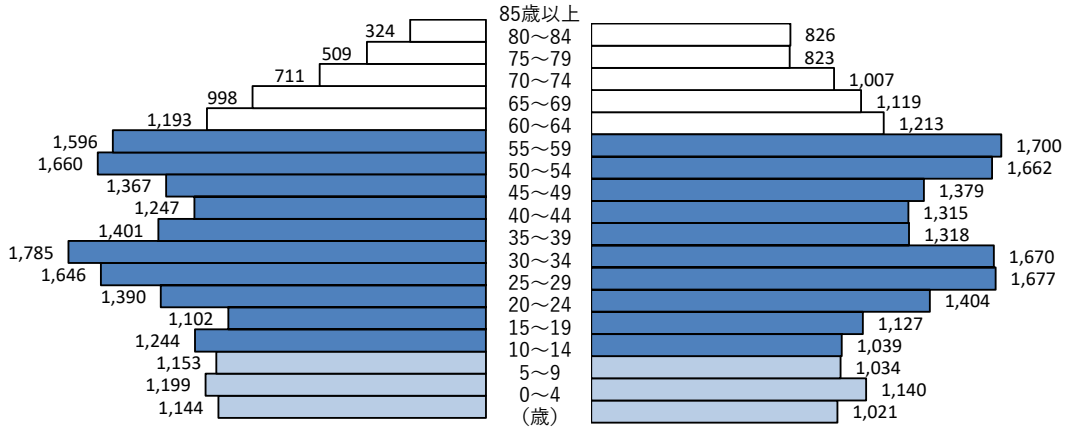
## 人口ピラミッド

□ 老年人口 (65歳以上)      ■ 生産年齢人口 (15~64歳)      □ 年少人口 (0~15歳)

平成22年 人口総数 44,187人

男 21,700人 (年齢不詳31人含む)

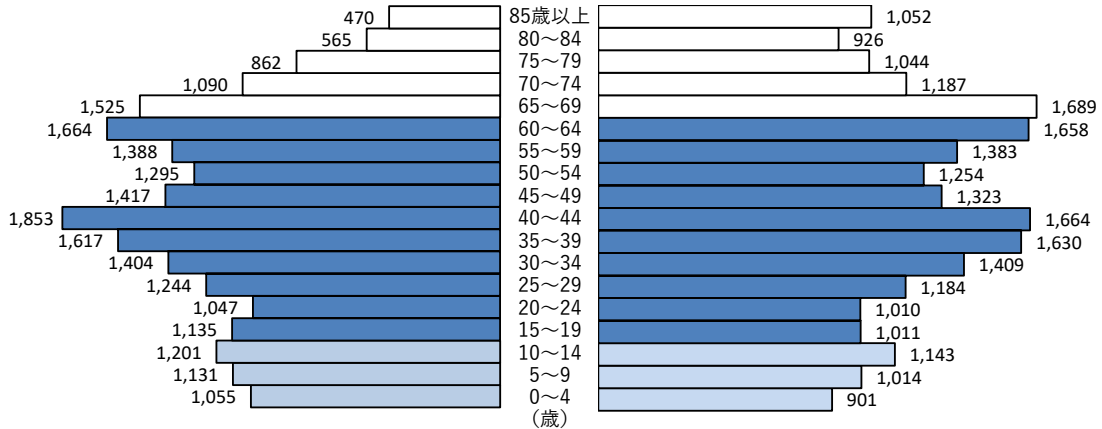
女 22,487人 (年齢不詳13人含む)



平成27年 人口総数 44,678人

男 22,118人 (年齢不詳155人含む)

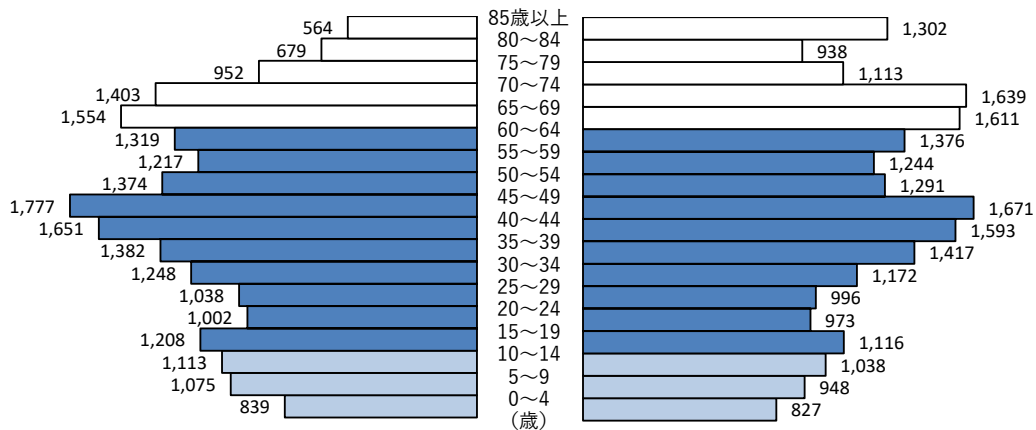
女 22,560人 (年齢不詳78人含む)



令和2年 人口総数 44,068人

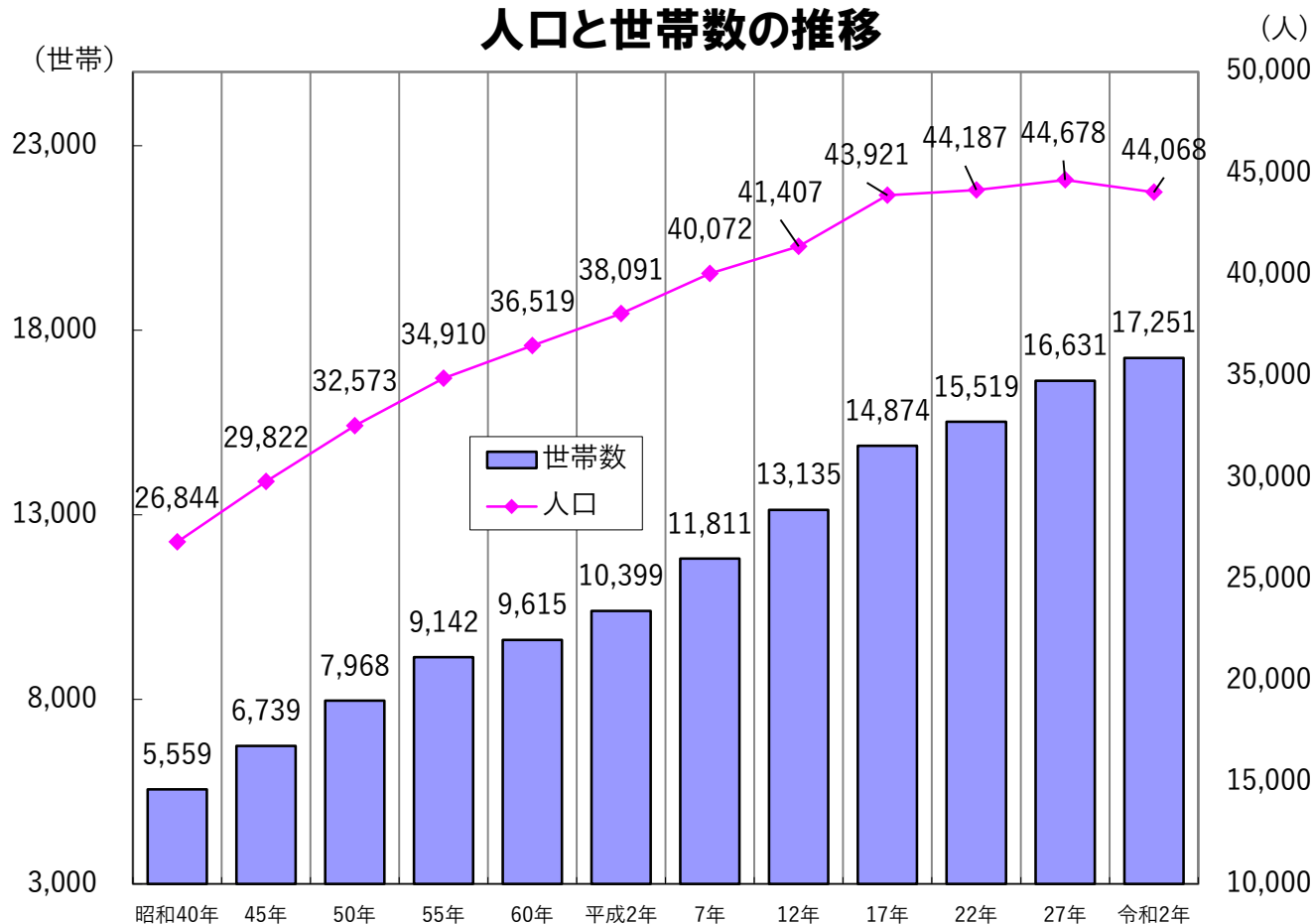
男 21,684人 (年齢不詳289人含む)

女 22,384人 (年齢不詳119人含む)

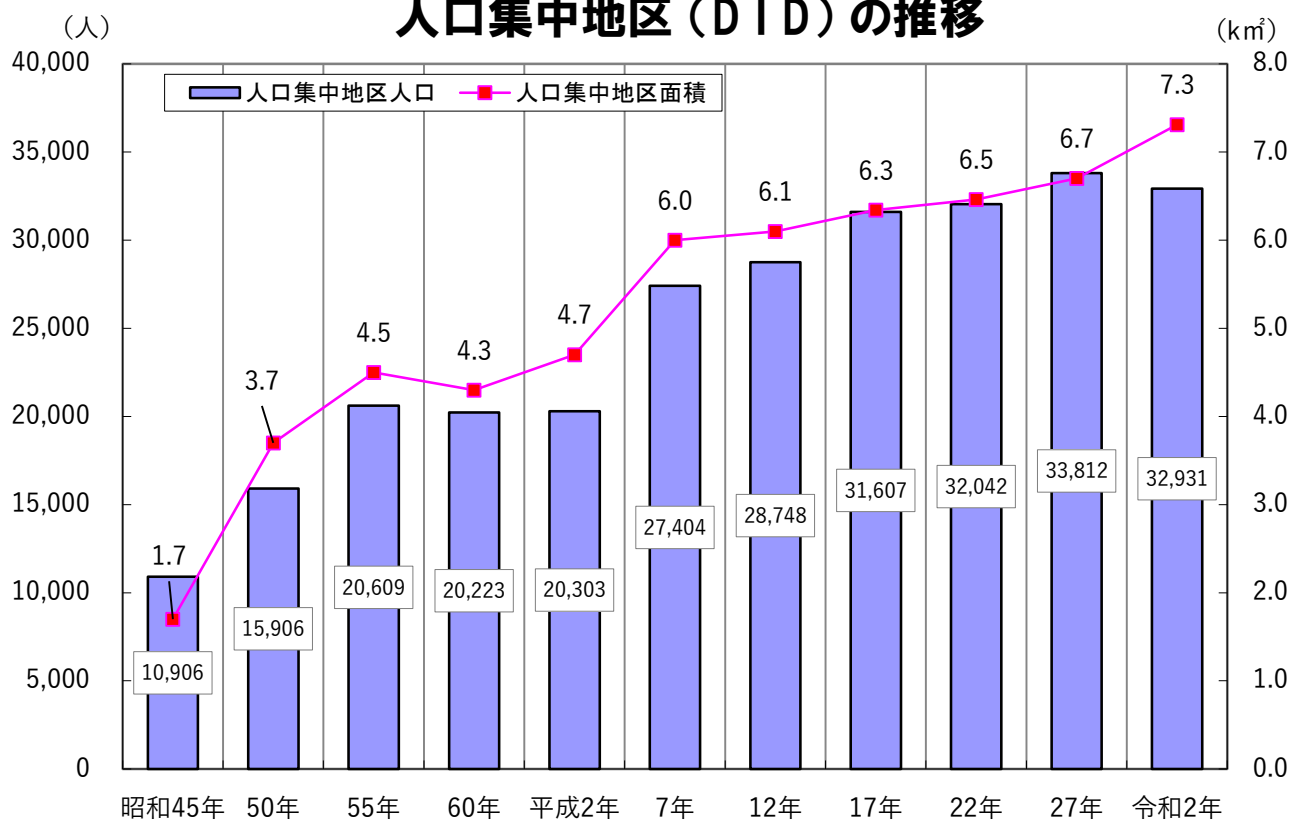


図表-1

### 人口と世帯数の推移



### 人口集中地区(DID)の推移



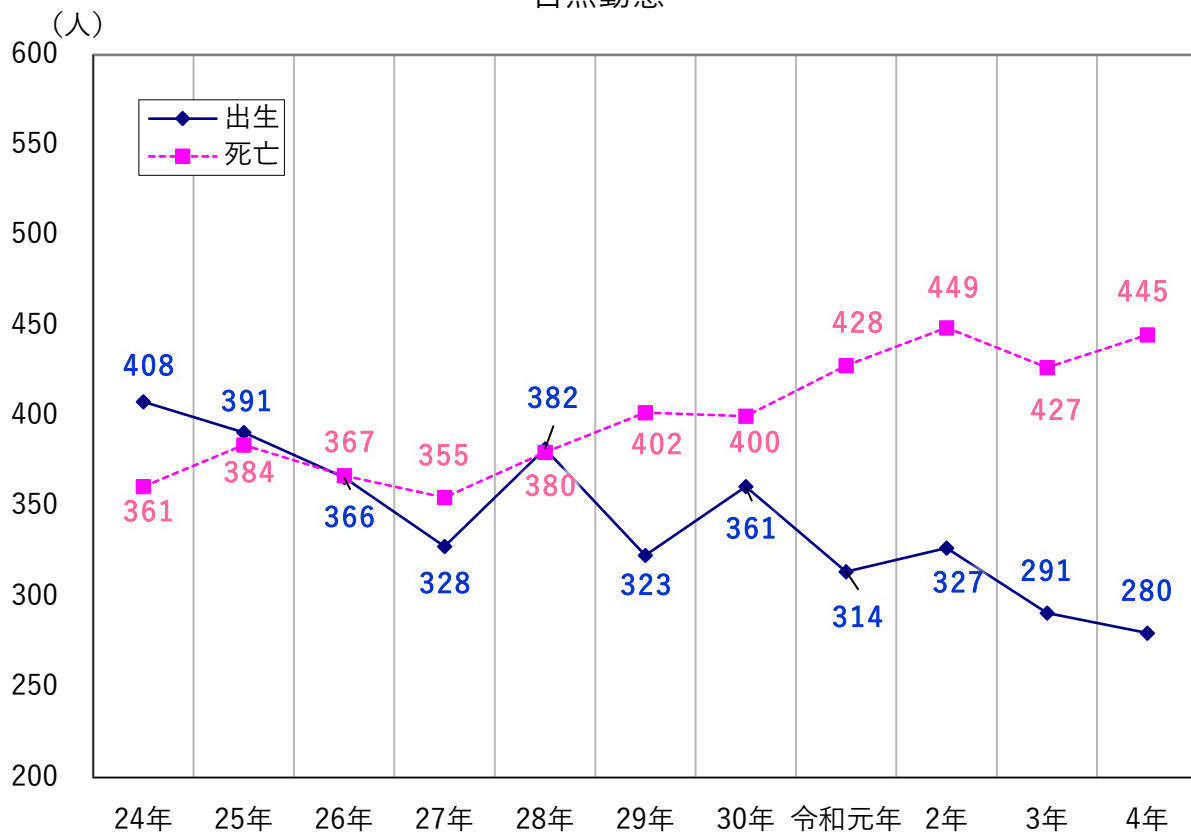
図表-2

図表

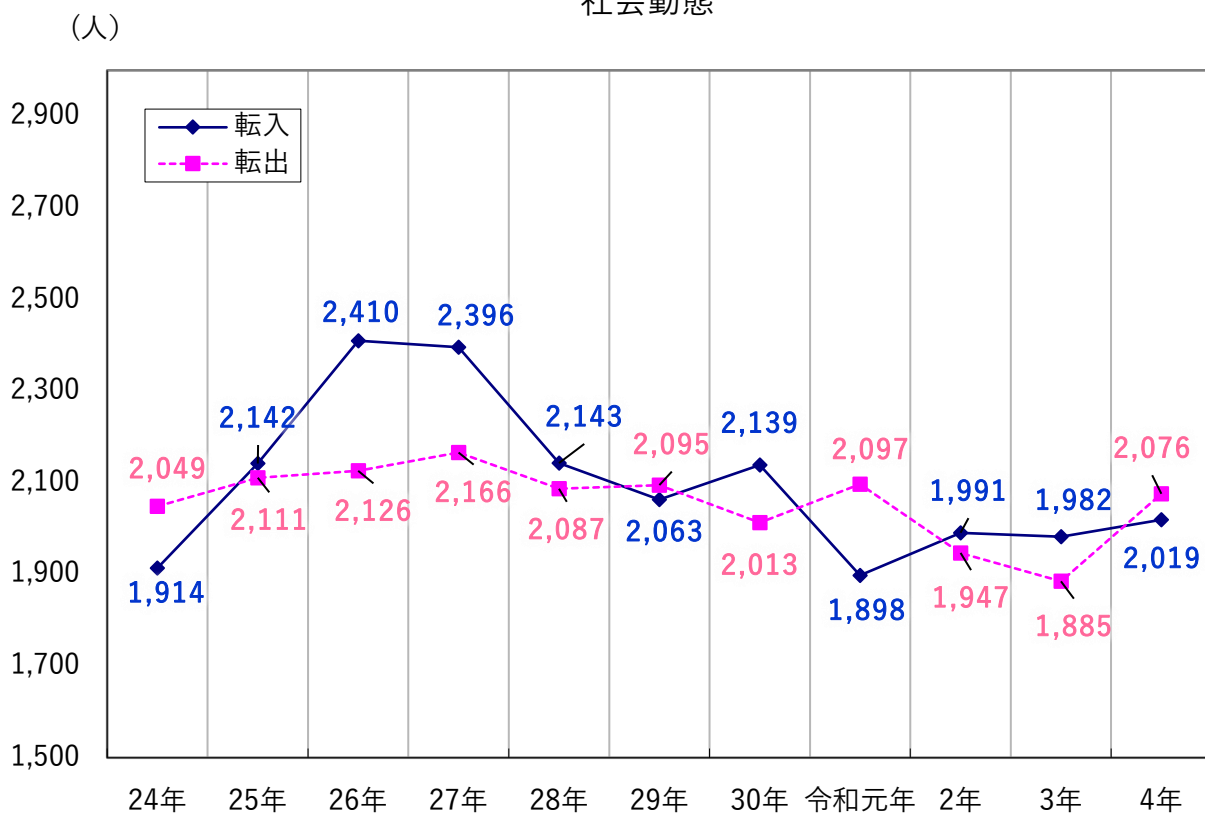
# 人口動態の推移

(住民基本台帳)

## 自然動態



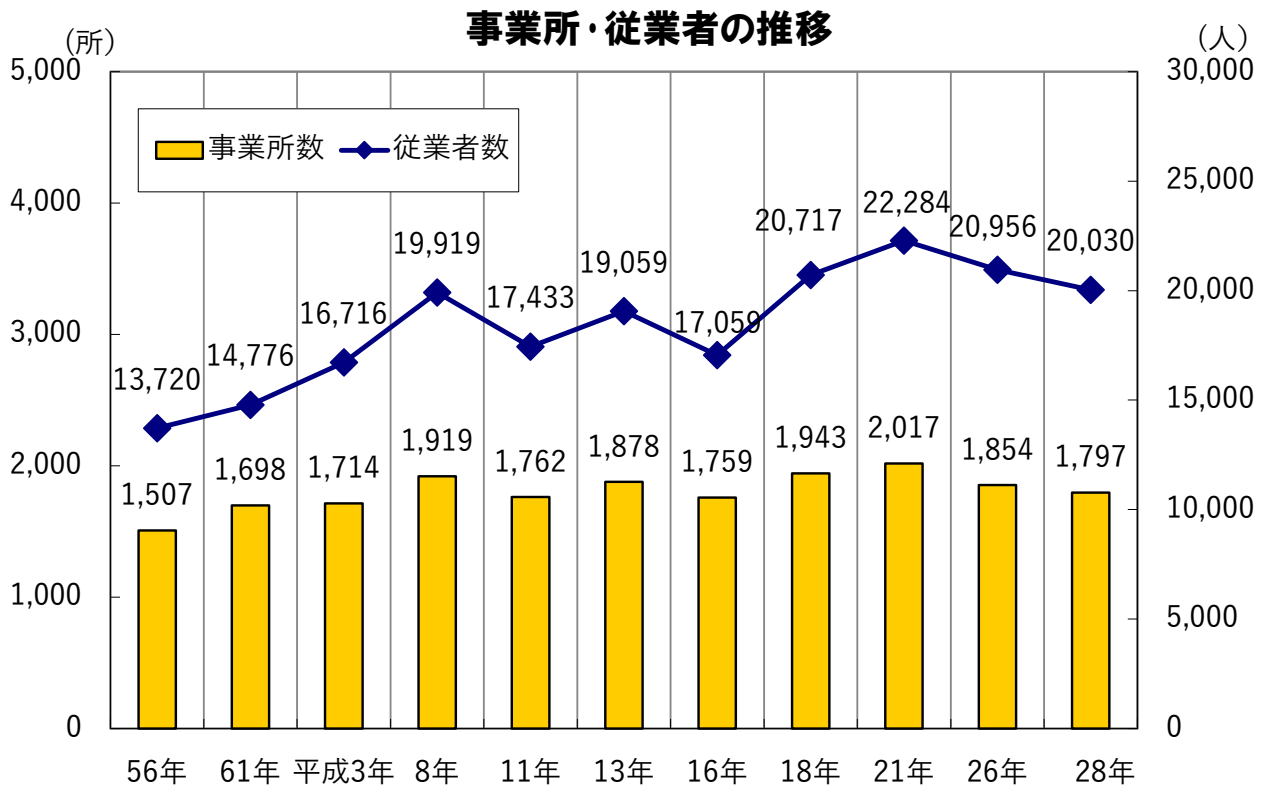
## 社会動態



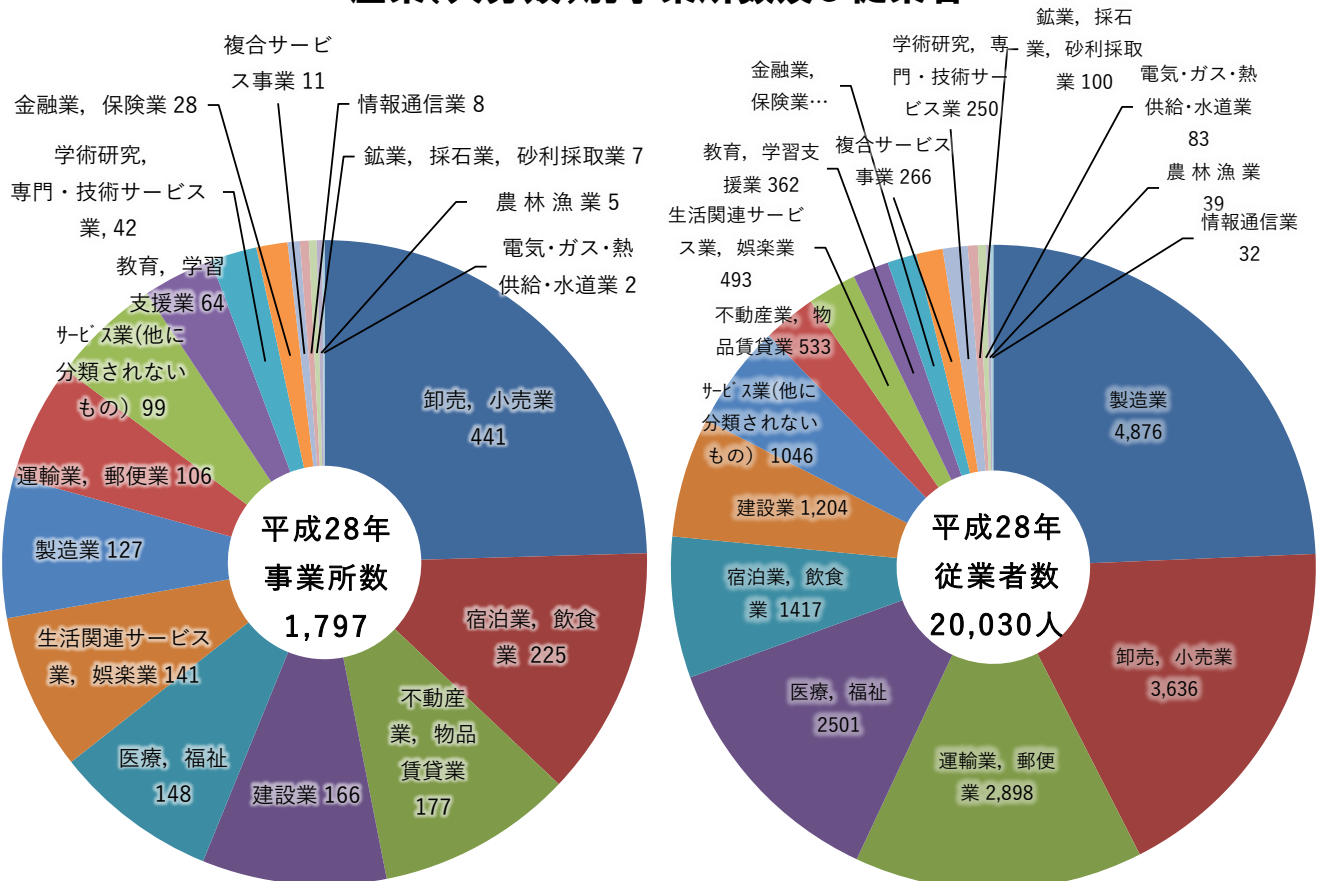
図表-3

## 2. 事業所

(事業所・企業統計調査/経済センサス)



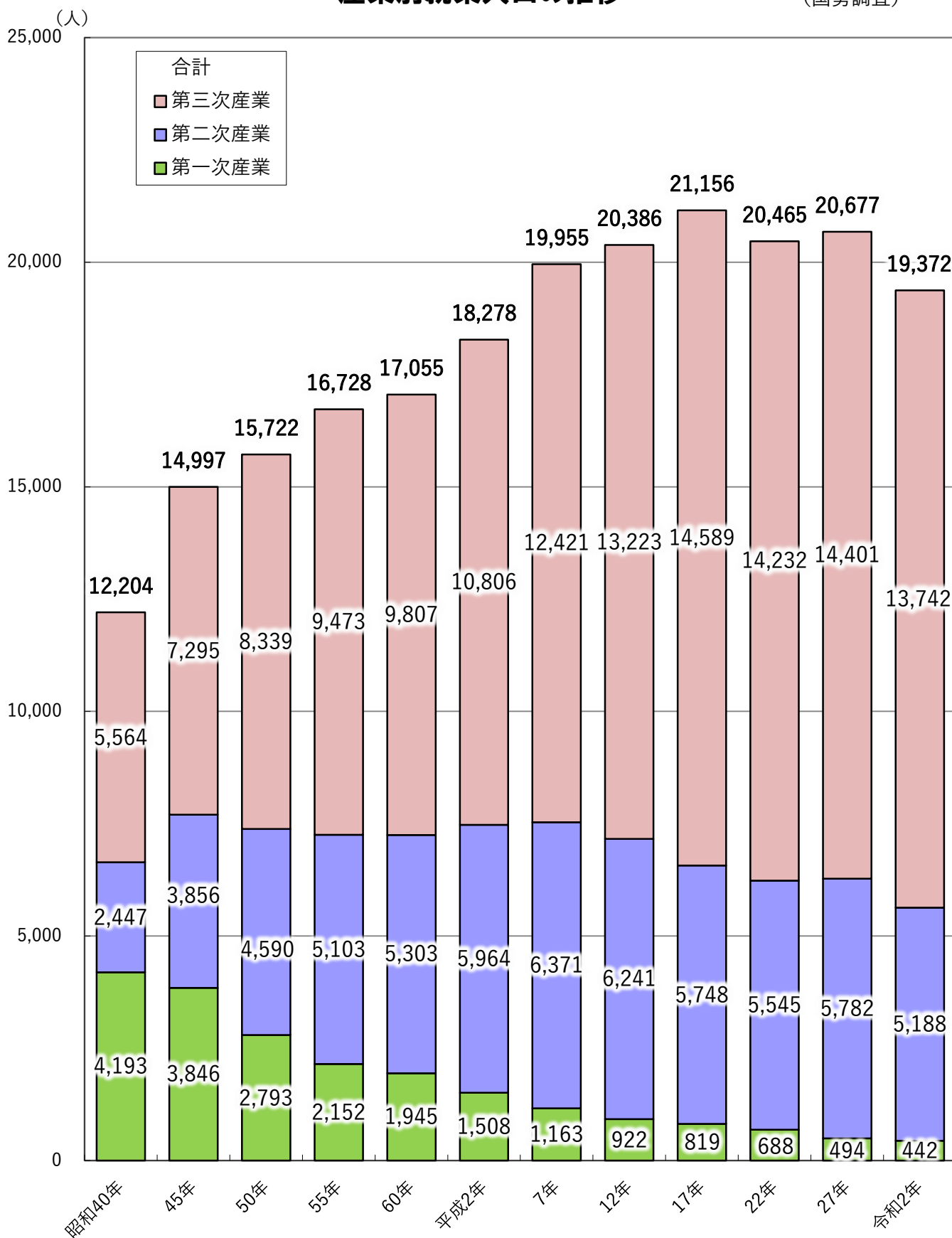
### 産業(大分類)別事業所数及び従業者



図表-4

### 産業別就業人口の推移

(国勢調査)

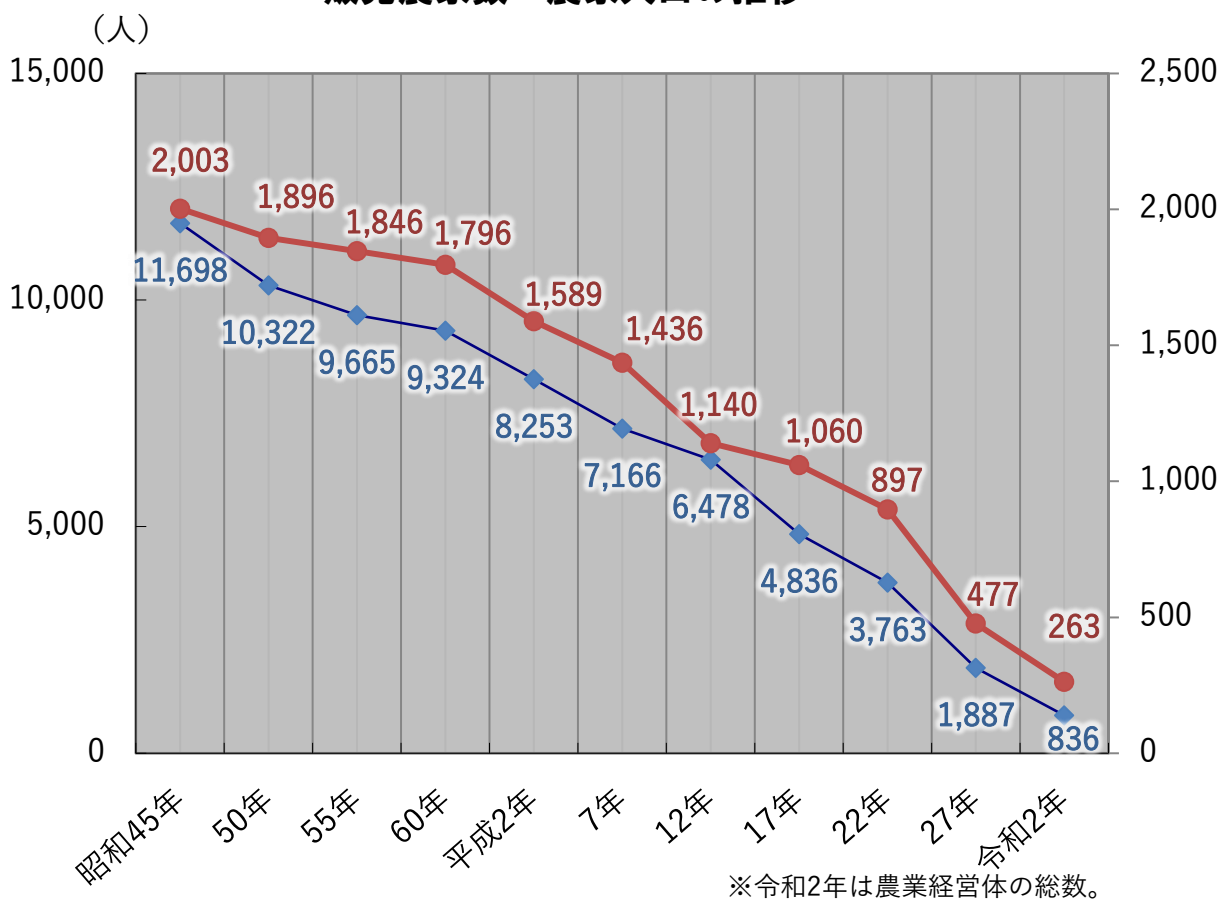


図表-5

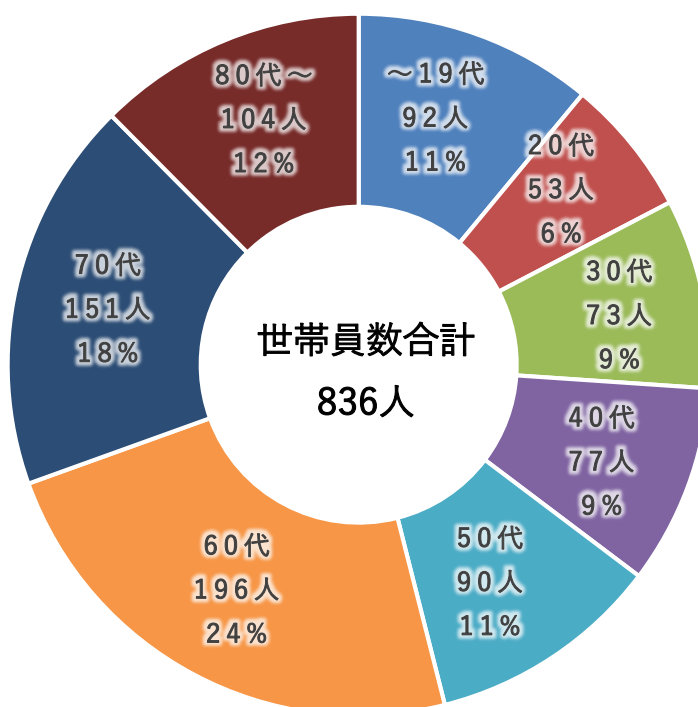
### 3. 農業

(農業基本調査・農林業センサス)

#### 販売農家数・農家人口の推移

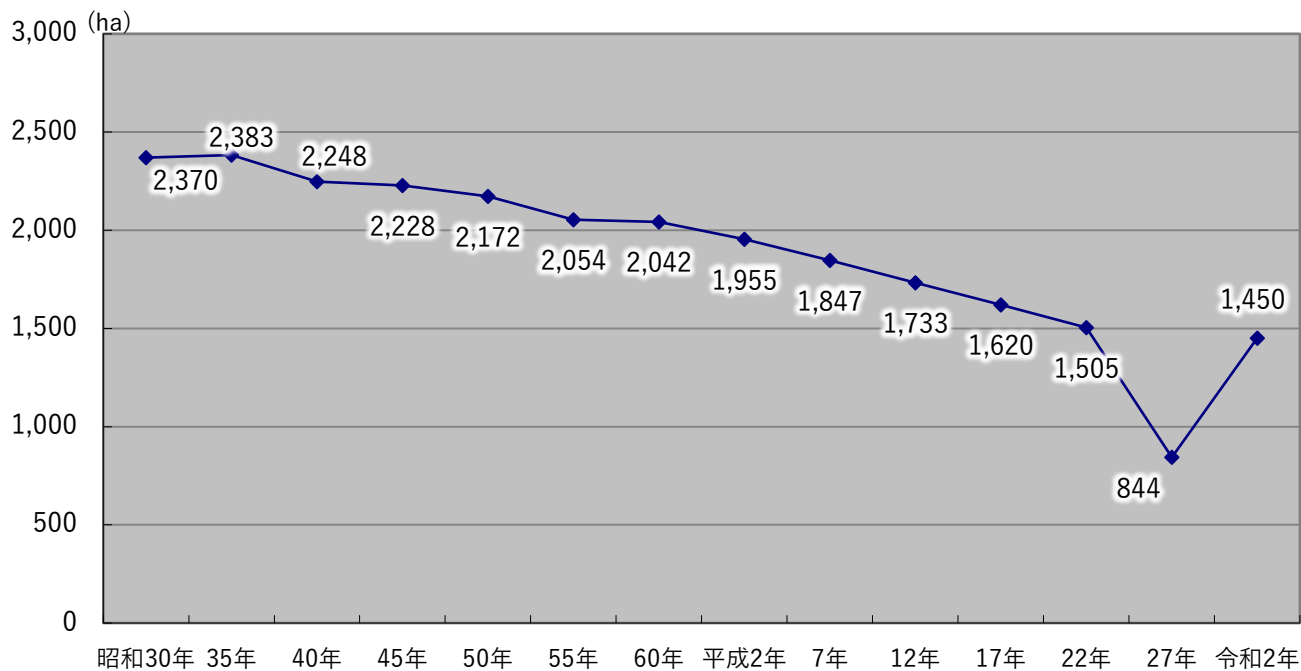


#### 令和2年農業経営体（個人経営体）の年齢別世帯員数



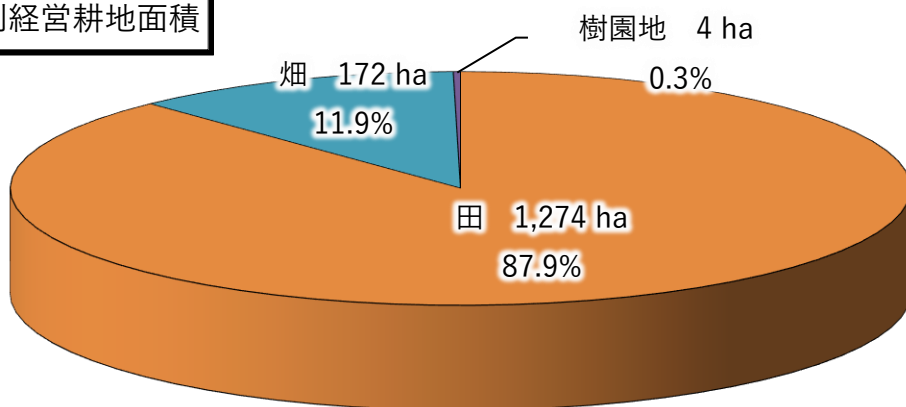
図表

### 経営耕地面積の推移

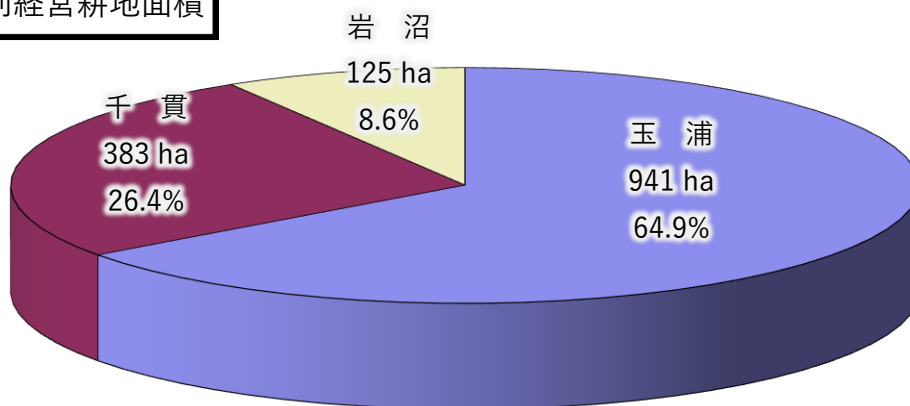


### 令和2年総面積1,450haに対しての構成比

地目別経営耕地面積



地区別経営耕地面積



図表-7

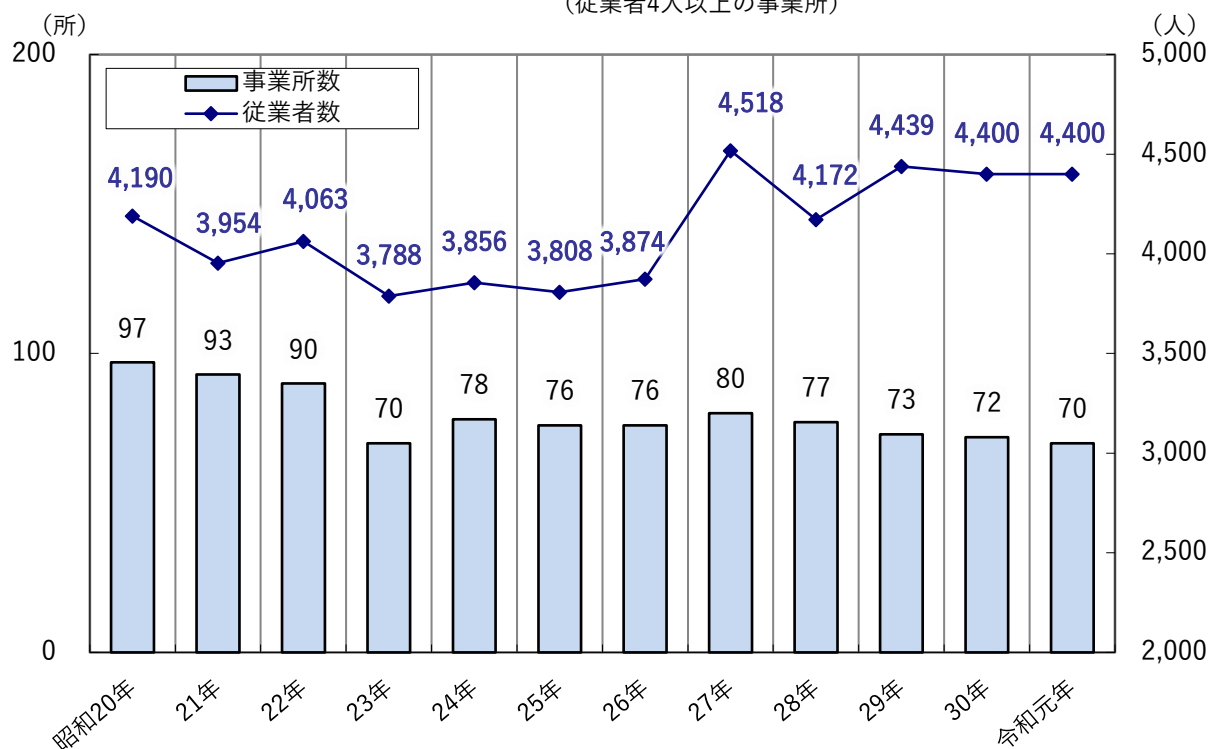


# 4. 製造業

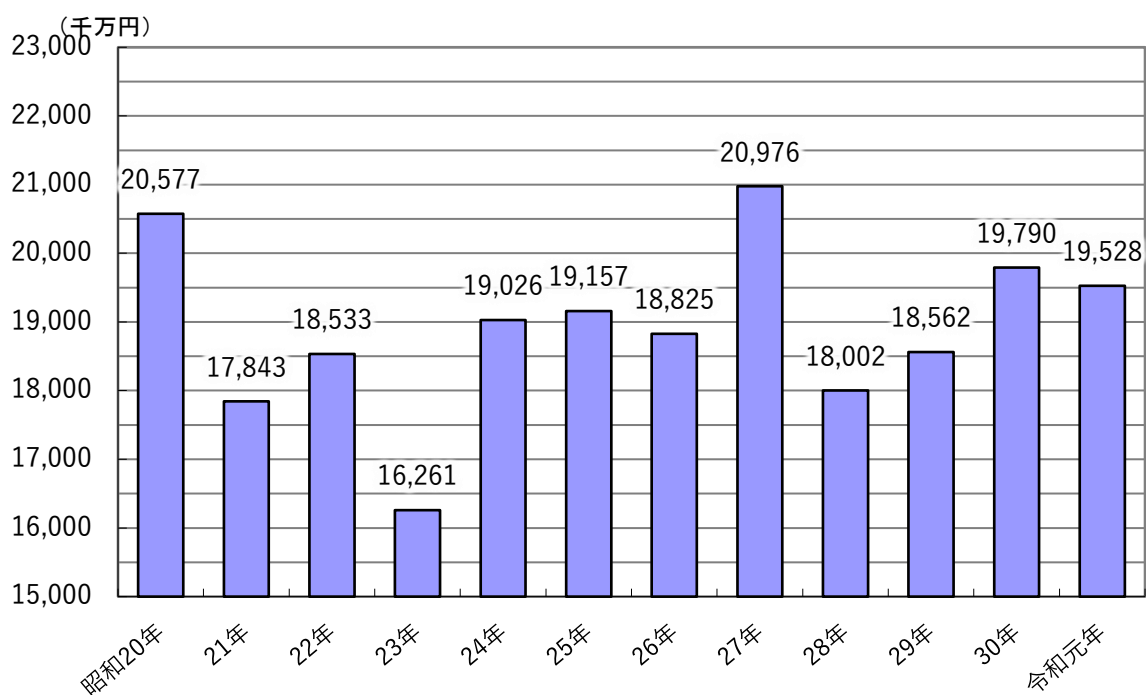
(工業統計調査)

## 事業所数・従業者数の推移

(従業者4人以上の事業所)



## 製造品出荷額等の推移



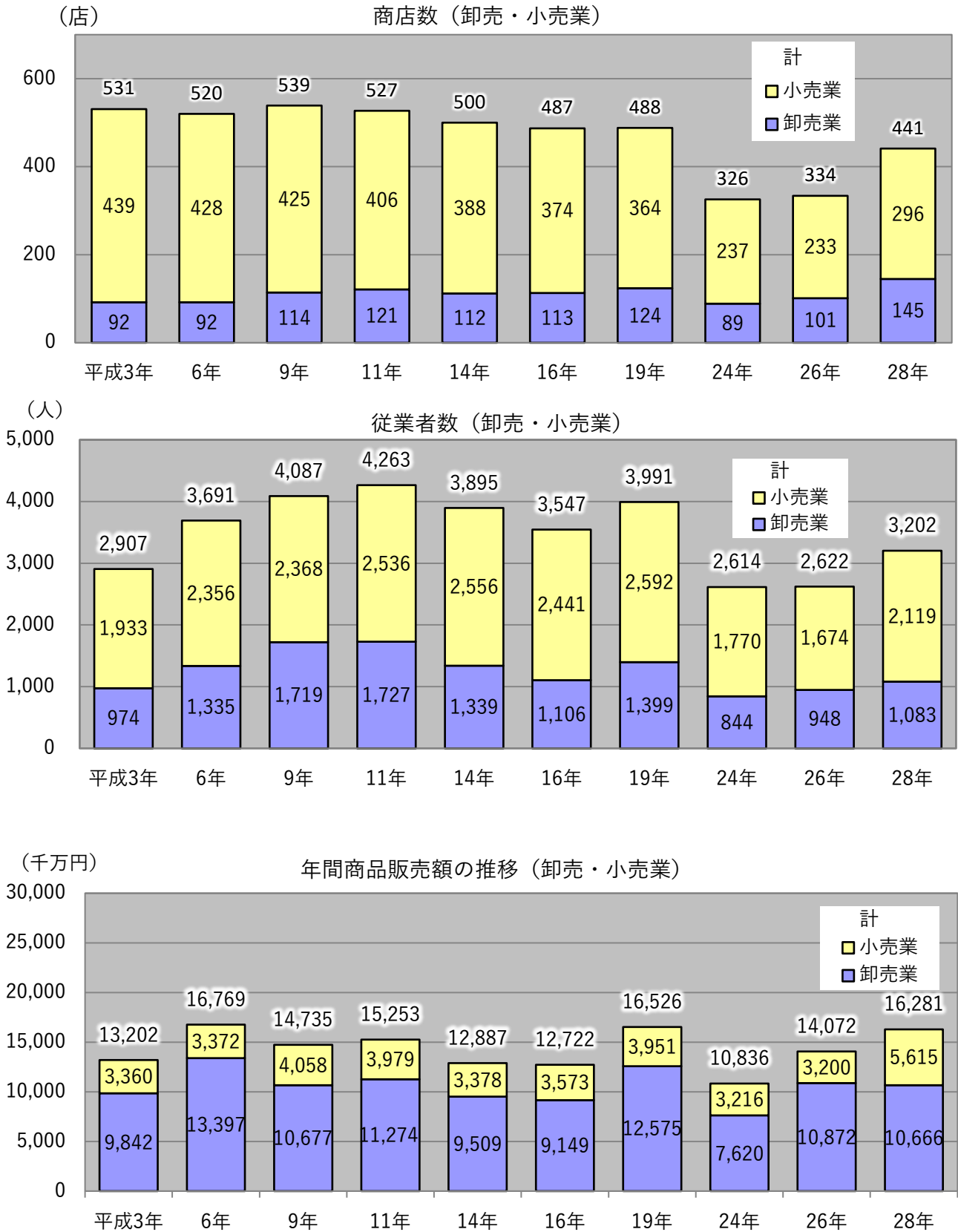
図表-8

図表

# 5. 商業

(商業統計調査/経済センサス)

## 商店数・従業者数・年間商品販売額の推移

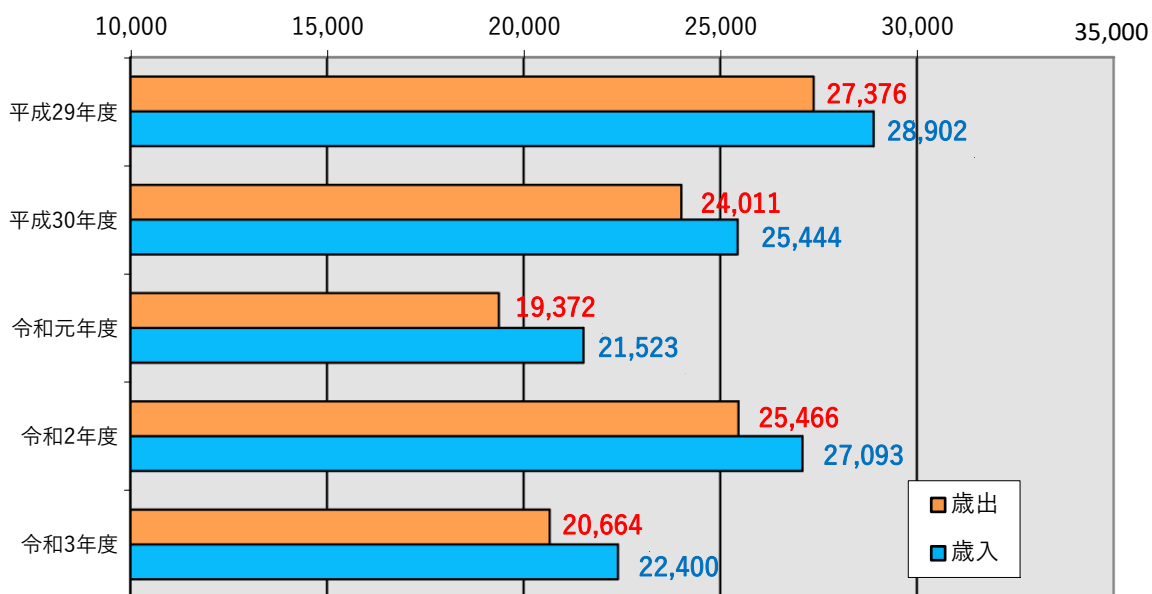


図表-9

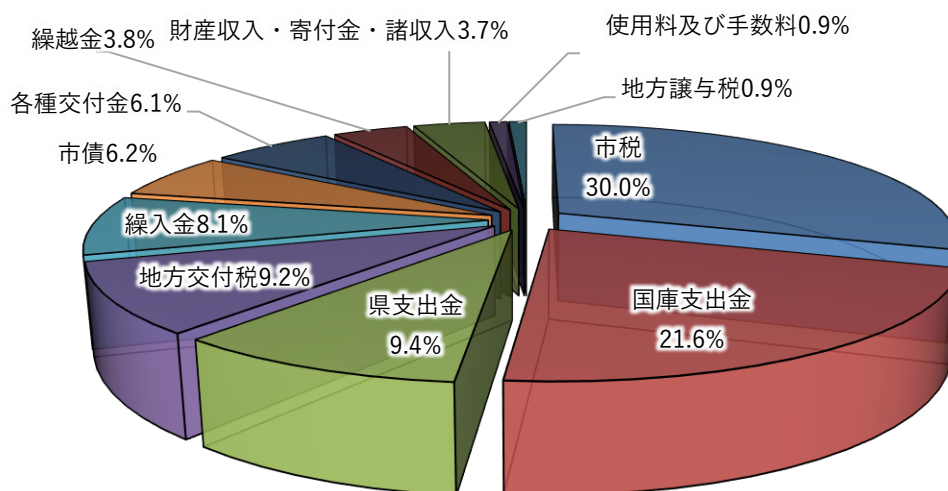
# 6. 財政

## 一般会計決算額の推移

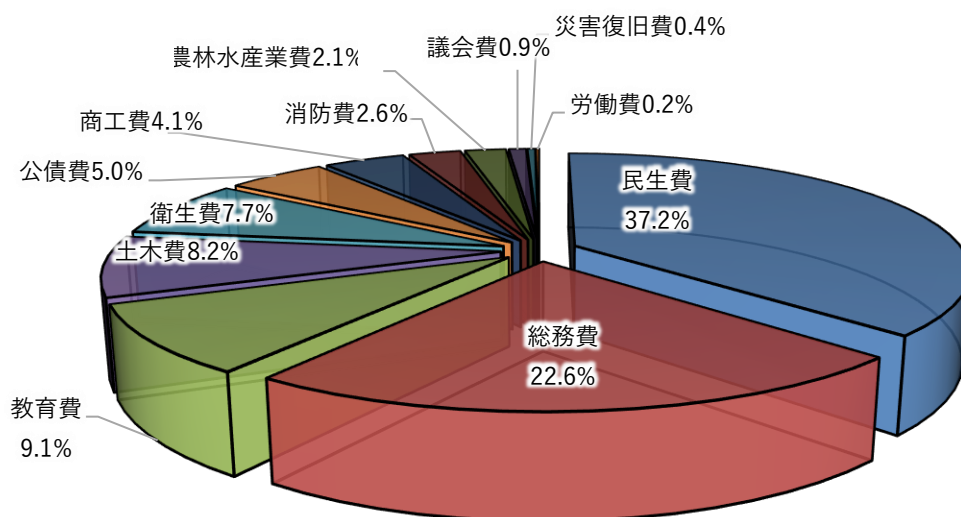
(百万円)



### 令和3年度一般会計 歳入の構成比



### 令和3年度一般会計 歳出の構成比



図表-10

図表

## 7. 宮城県における岩沼市の位置

### 土地面積

宮城県		7282.29	(km <sup>2</sup> )
順位	市町村	面積	県全体に占める割合
1	栗原市	804.97	11.1%
2	大崎市	796.81	10.9%
3	仙台市	786.35	10.8%
4	石巻市	554.55	7.6%
5	登米市	536.12	7.4%
6	加美町	460.67	6.3%
7	気仙沼市	332.44	4.6%
8	白石市	286.48	3.9%
9	丸森町	273.3	3.8%
10	川崎町	270.77	3.7%
⋮			
26	岩沼市	60.45	0.83%

資料：総務庁統計局「令和2年国勢調査」

### 人口

宮城県		2,301,996	(人)
順位	市町村	人口	県全体に占める割合
1	仙台市	1,096,704	47.6%
2	石巻市	140,151	6.1%
3	大崎市	127,330	5.5%
4	名取市	78,718	3.4%
5	登米市	76,037	3.3%
6	栗原市	64,637	2.8%
7	多賀城市	62,827	2.7%
8	気仙沼市	61,147	2.7%
9	塩竈市	52,203	2.3%
10	富谷市	51,651	2.2%
11	岩沼市	44,068	1.9%

資料：総務庁統計局「令和2年国勢調査」

### 事業所数

宮城県		102,026	
順位	市町村	事業所数	県全体に占める割合
1	仙台市	51,584	50.6%
2	石巻市	6,301	6.2%
3	大崎市	5,892	5.8%
4	登米市	4,114	4.0%
5	栗原市	3,107	3.0%
6	気仙沼市	2,936	2.9%
7	名取市	2,780	2.7%
8	塩竈市	2,657	2.6%
9	多賀城市	2,112	2.1%
10	岩沼市	1,826	1.8%

資料：経済産業省「平成28年経済センサス-活動調査」

### 農業経営体数

宮城県		30,005	
順位	市町村	農業経営体数	県全体に占める割合
1	登米市	5,114	17.0%
2	栗原市	4,449	14.8%
3	大崎市	4,021	13.4%
4	石巻市	2,162	7.2%
5	仙台市	1,641	5.5%
6	角田市	1,061	3.5%
7	白石市	854	2.8%
8	涌谷町	749	2.5%
9	亶理町	730	2.4%
10	名取市	712	2.4%
⋮			
25	岩沼市	263	0.88%

資料：農林水産省「2020年農林業センサス」

## 製造品出荷額

宮城県 453,356,515 (万円)

順位	市町村	製造品出荷額等	県全体に占める割合
1	仙台市	99,436,325	21.9%
2	大和町	62,267,180	13.7%
3	石巻市	35,711,670	7.9%
4	大衡村	34,187,238	7.5%
5	大崎市	32,637,784	7.2%
6	角田市	19,832,286	4.4%
7	岩沼市	19,528,163	4.3%
8	柴田町	15,722,482	3.5%
9	白石市	15,306,509	3.4%
10	登米市	12,593,680	2.8%

資料：経済産業省「令和元年工業統計調査」

## 卸売・小売業年間売上額

宮城県 12,506,722 (百万円)

順位	市町村	年間売上額	県全体に占める割合
1	仙台市	9,857,851	78.8%
2	石巻市	344,500	2.8%
3	大崎市	303,850	2.4%
4	名取市	248,500	2.0%
5	気仙沼市	197,082	1.6%
6	岩沼市	158,249	1.3%
7	登米市	150,131	1.2%
8	塩竈市	125,253	1.0%
9	富谷町	116,446	0.9%
10	多賀城市	109,348	0.9%

資料：経済産業省「平成28年経済センサス-活動調査」

## 市町村民所得(分配)

宮城県 6,792,060 (百万円)

順位	市町村	市町村民所得	県全体に占める割合
1	仙台市	3,448,637	50.8%
2	石巻市	393,420	5.8%
3	大崎市	372,297	5.5%
4	名取市	252,072	3.7%
5	登米市	195,438	2.9%
6	多賀城市	174,875	2.6%
7	富谷市	169,208	2.5%
8	気仙沼市	158,439	2.3%
9	栗原市	150,358	2.2%
10	岩沼市	139,653	2.1%

資料：宮城県企画部統計課 令和元年度市町村民所得