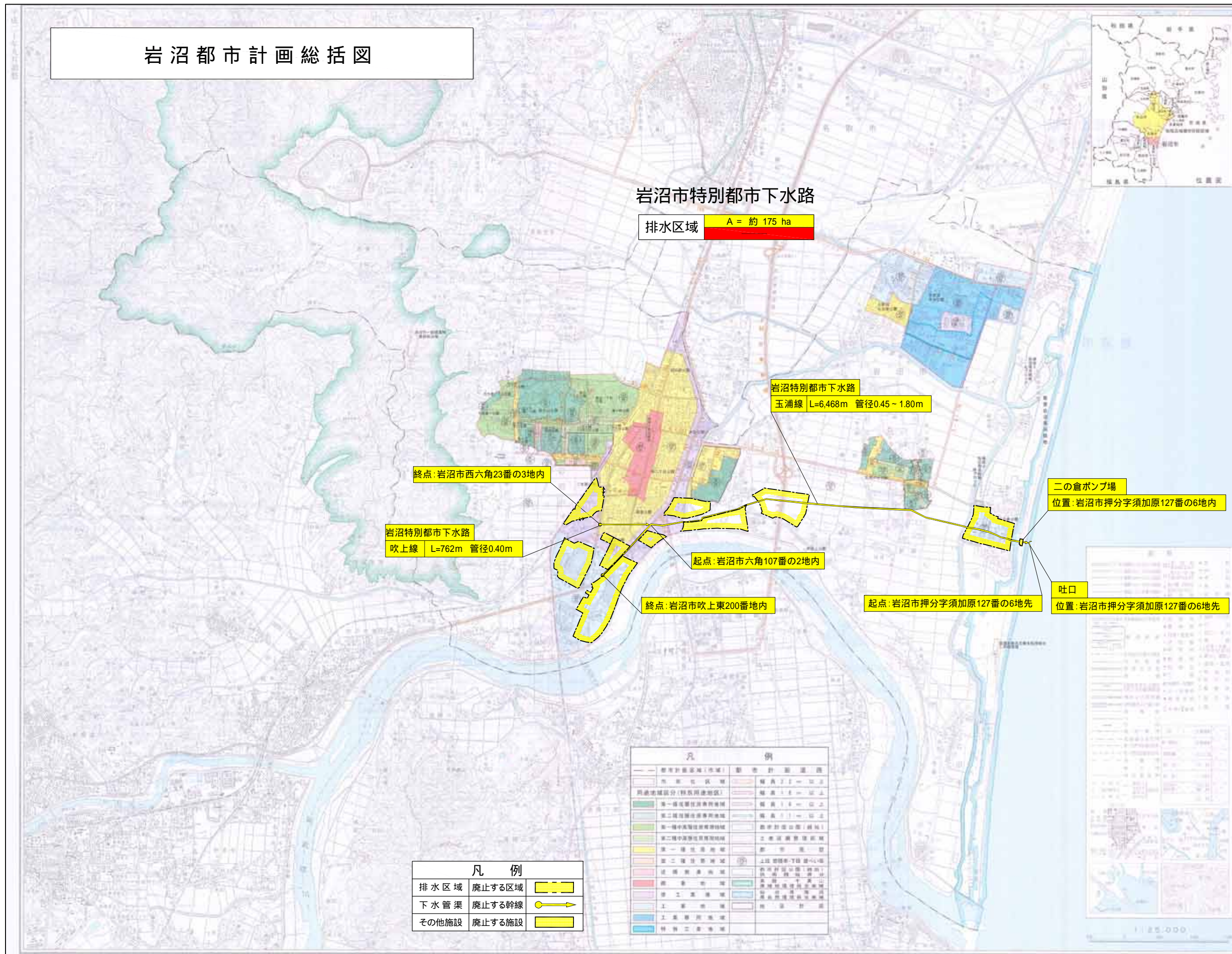


岩沼都市計画下水道の変更

岩沼市特別都市下水路

総括図

岩沼都市計画総括図



岩沼市特別都市下水路

排水区域 A = 約 175 ha

岩沼特別都市下水路
玉浦線 L=6,468m 管径0.45 ~ 1.80m

二の倉ポンプ場
位置: 岩沼市押分字須加原127番の6地内

岩沼特別都市下水路
吹上線 L=762m 管径0.40m

起点: 岩沼市六角107番の2地内

吐口
位置: 岩沼市押分字須加原127番の6地先

終点: 岩沼市西六角23番の3地内

終点: 岩沼市吹上東200番地内

起点: 岩沼市押分字須加原127番の6地先

凡 例	
排水区域	廃止する区域
下水管渠	廃止する幹線
その他施設	廃止する施設

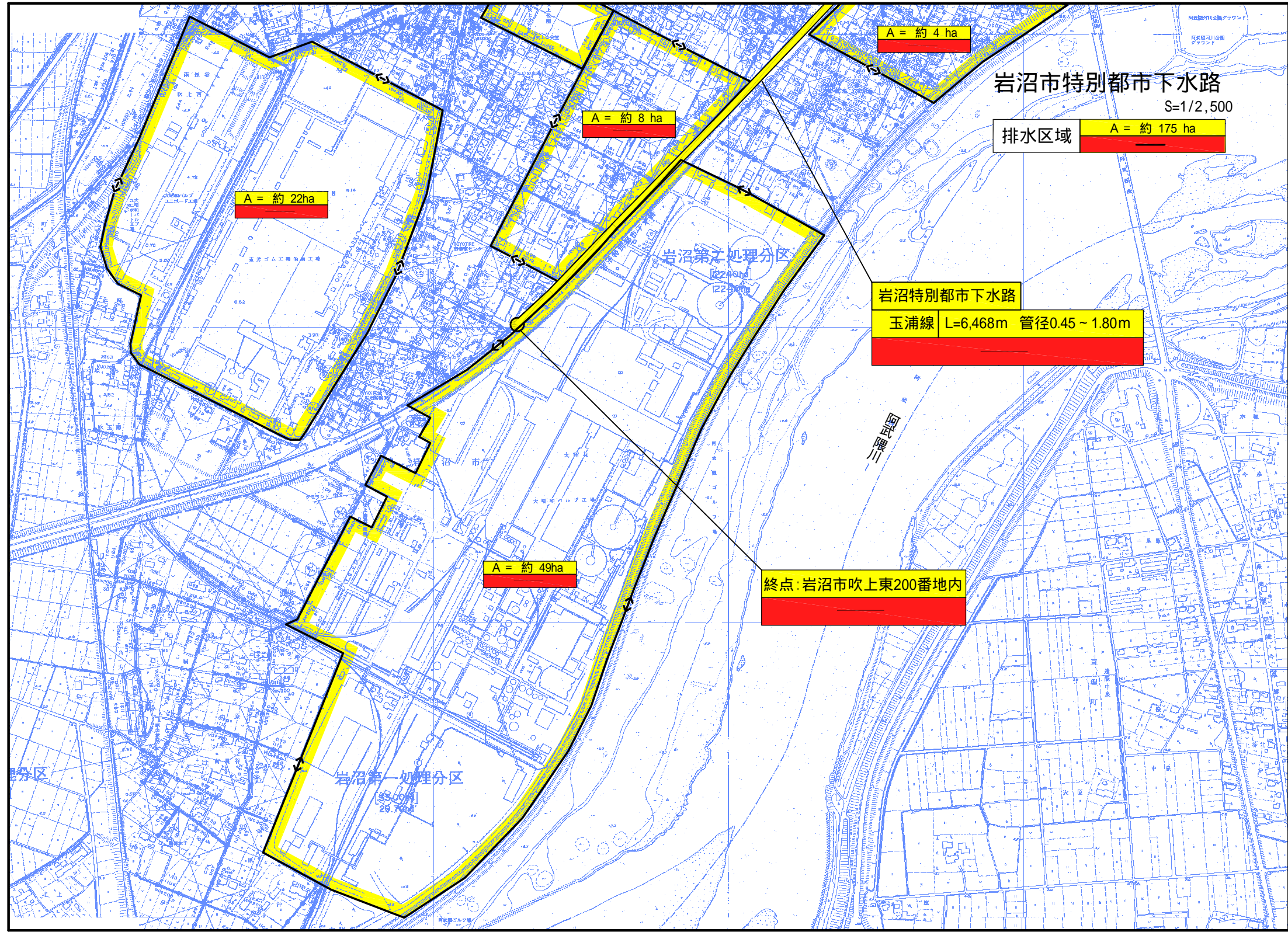
凡 例	
都市計画区域(市域)	都市計画道路
市街地(市域)	緑地(市域)
用途地域区分(都市計画区域)	緑地(市域)
第一種住居地域	第一種住居地域
第二種住居地域	第二種住居地域
第三種住居地域	第三種住居地域
第四種住居地域	第四種住居地域
第一種中高層住居専用地域	第一種中高層住居専用地域
第二種中高層住居専用地域	第二種中高層住居専用地域
第一種低層住居専用地域	第一種低層住居専用地域
第二種低層住居専用地域	第二種低層住居専用地域
第三種低層住居専用地域	第三種低層住居専用地域
第四種低層住居専用地域	第四種低層住居専用地域
第一種商業地域	第一種商業地域
第二種商業地域	第二種商業地域
第三種商業地域	第三種商業地域
第一種工業地域	第一種工業地域
第二種工業地域	第二種工業地域
第三種工業地域	第三種工業地域
第一種遊園地域	第一種遊園地域
第二種遊園地域	第二種遊園地域
第一種緑地	第一種緑地
第二種緑地	第二種緑地
第三種緑地	第三種緑地
第四種緑地	第四種緑地
第五種緑地	第五種緑地
第六種緑地	第六種緑地
第七種緑地	第七種緑地
第八種緑地	第八種緑地
第九種緑地	第九種緑地
第十種緑地	第十種緑地
第一種公園	第一種公園
第二種公園	第二種公園
第三種公園	第三種公園
第四種公園	第四種公園
第五種公園	第五種公園
第六種公園	第六種公園
第七種公園	第七種公園
第八種公園	第八種公園
第九種公園	第九種公園
第十種公園	第十種公園
第一種河川	第一種河川
第二種河川	第二種河川
第三種河川	第三種河川
第四種河川	第四種河川
第五種河川	第五種河川
第六種河川	第六種河川
第七種河川	第七種河川
第八種河川	第八種河川
第九種河川	第九種河川
第十種河川	第十種河川



1:25,000

排水区画割施設平面図

1:2,500



岩沼市特別都市下水道
S=1/2,500

排水区域 A = 約 175 ha

A = 約 4 ha

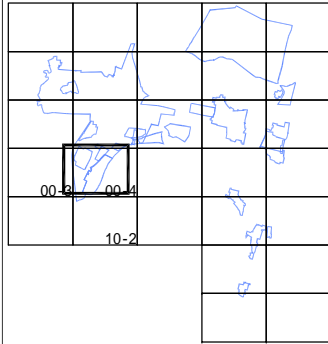
A = 約 8 ha

A = 約 22ha

岩沼特別都市下水道
玉浦線 L=6,468m 管径0.45 ~ 1.80m

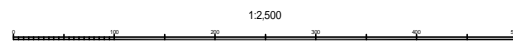
A = 約 49ha

終点: 岩沼市吹上東200番地内



凡		例	
排水区域		廃止する区域	
下水管渠		廃止する幹線	
その他施設		廃止する施設	

番号	図面名称	縮尺	図面番号
2	計画図 平面図	S=1/2,500	2/5

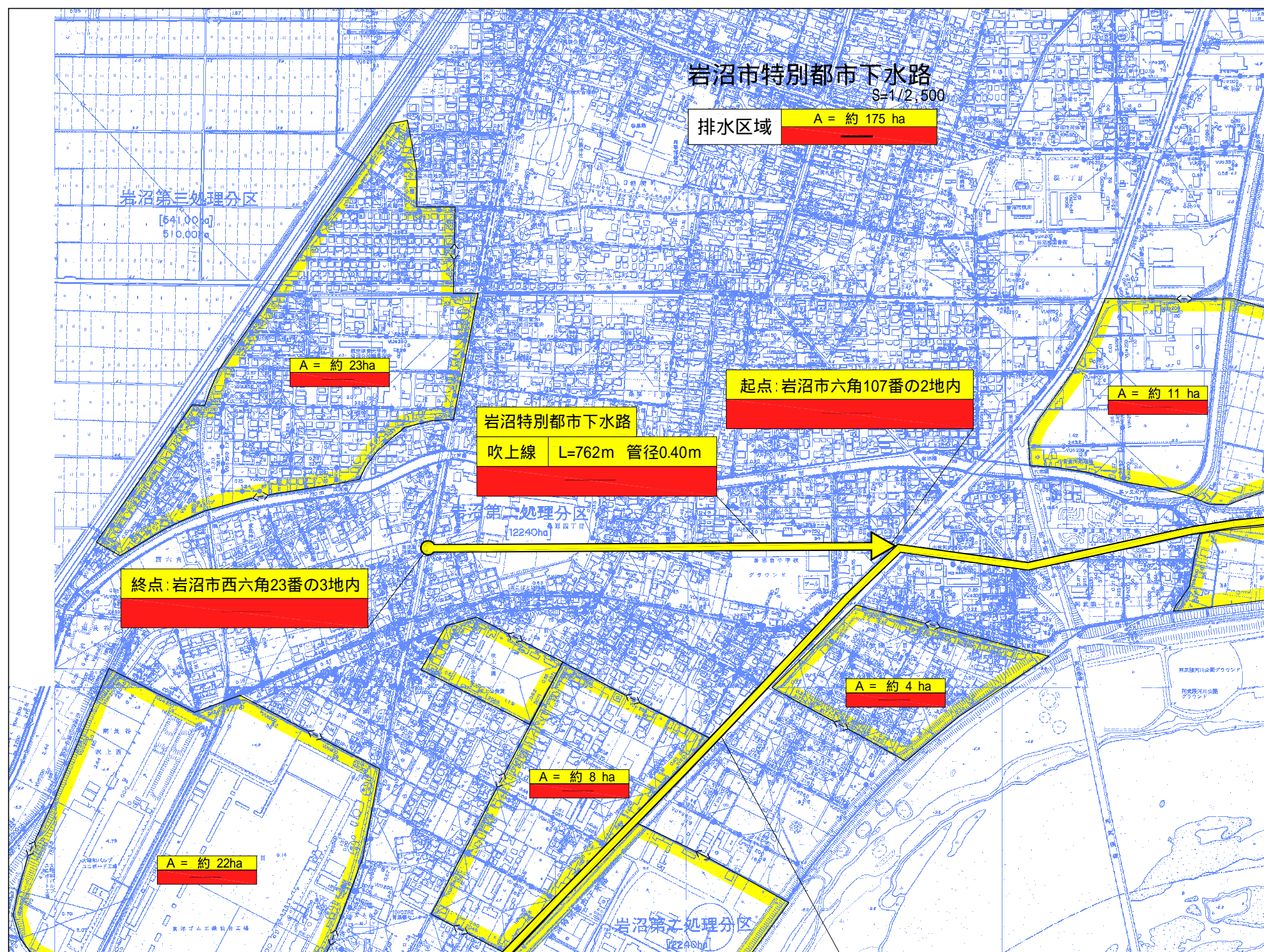
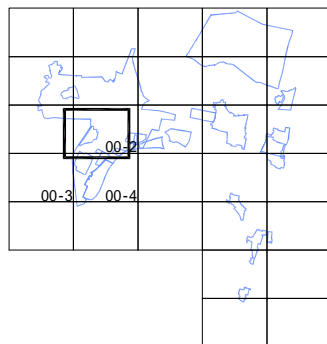


岩沼都市計画下水道の変更
岩沼市特別都市下水道 計画図(平面図)

岩沼都市計画下水道の変更 岩沼市特別都市下水路 計画図(平面図)

排水区画割施設平面図

1:2,500



凡 例	
排水区域	廃止する区域
下水管渠	廃止する幹線
その他施設	廃止する施設

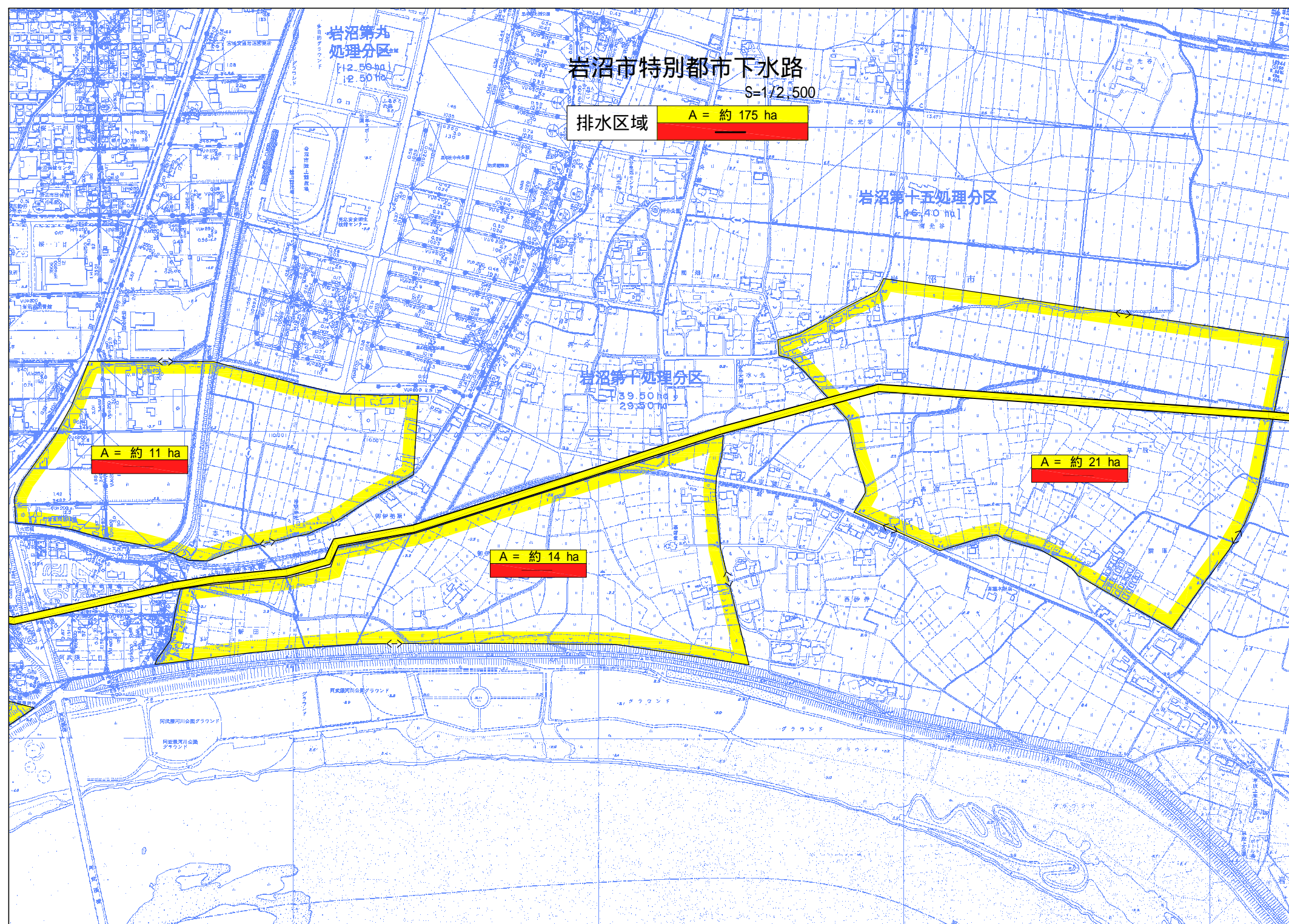
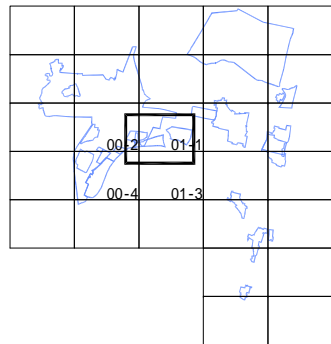
番号	図面名称	縮尺	図面番号
2	計画図 平面図	S=1/2,500	3/5

1:2,500




排水区画割施設平面図

1:2,500



凡 例	
排水区域	廃止する区域
下水管渠	廃止する幹線
その他施設	廃止する施設

番号	図面名称	縮尺	図面番号
2	計画図 平面図	S=1/2,500	4/5

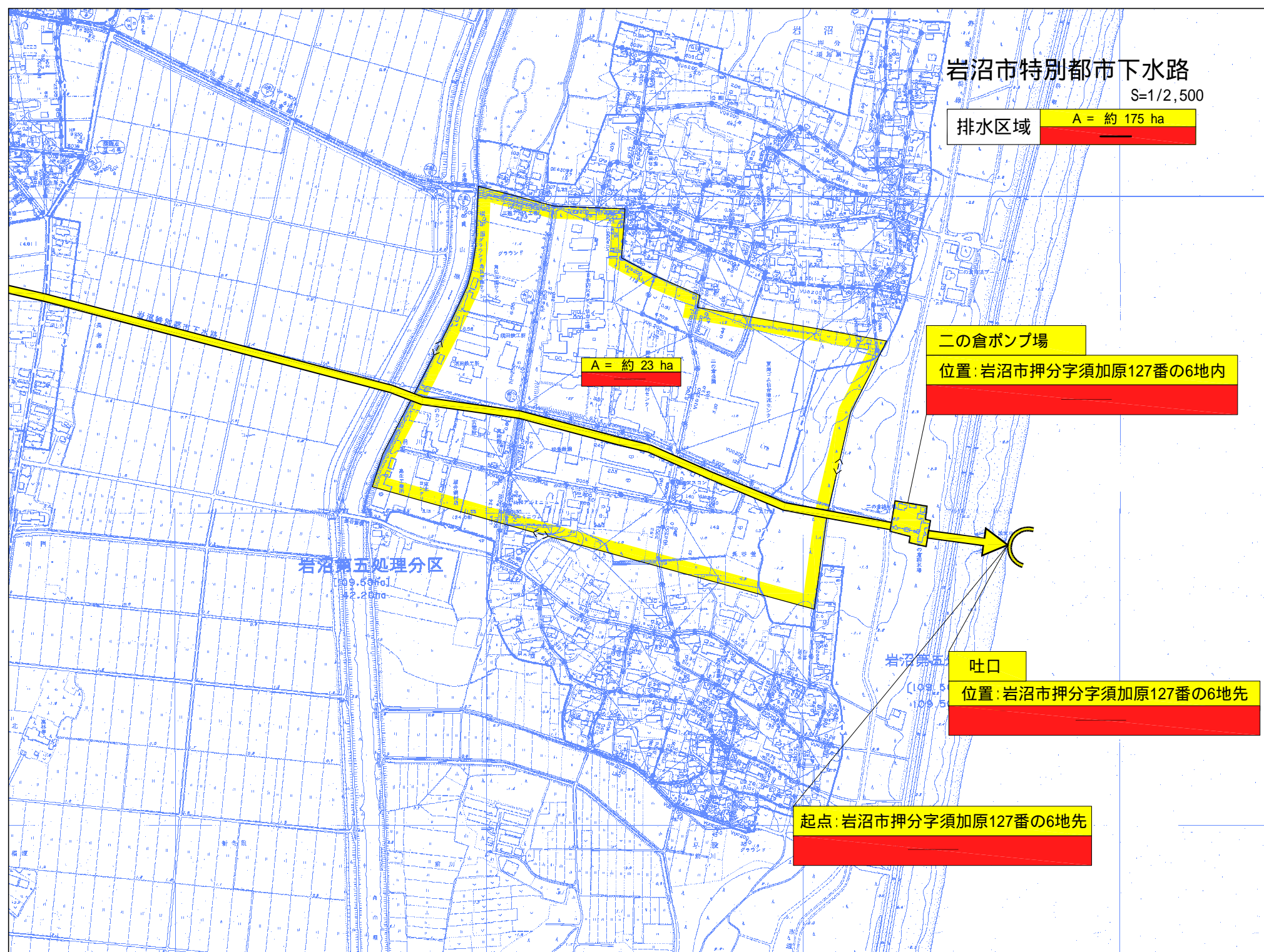
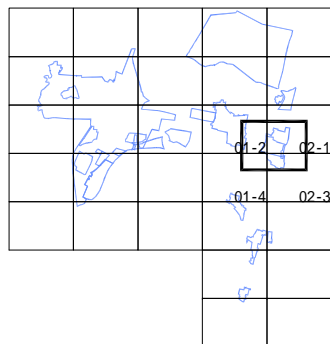


岩沼都市計画下水道の変更 岩沼市特別都市下水路 計画図(平面図)

岩沼都市計画下水道の変更 岩沼市特別都市下水路 計画図（平面図）

排水区画割施設平面図

1:2,500



凡 例	
排水区域	廃止する区域
下水管渠	廃止する幹線
その他施設	廃止する施設

番号	図面名称	縮尺	図面番号
2	計画図 平面図	S=1/2,500	5/5

