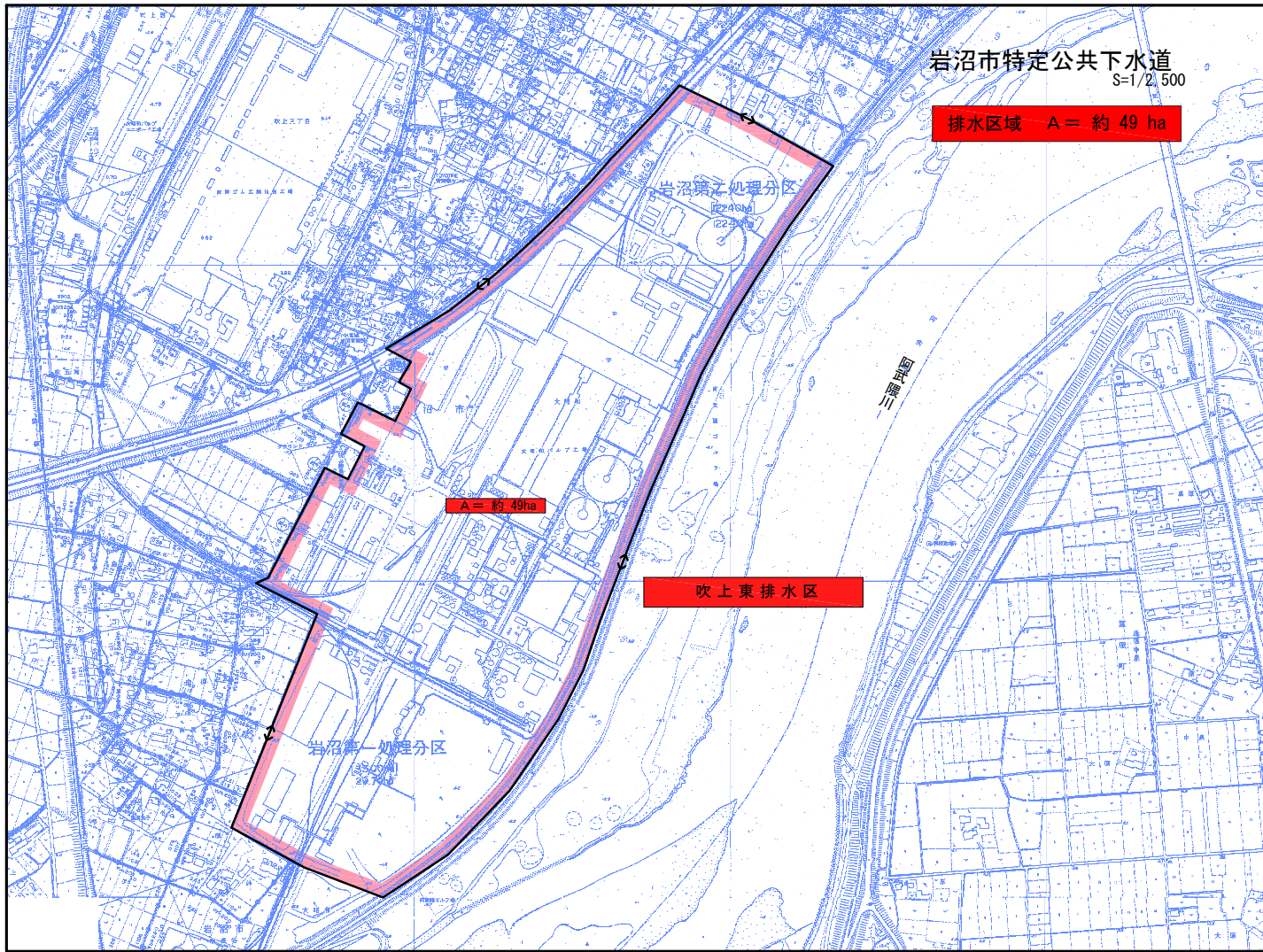
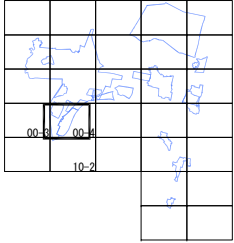





排水区画割施設平面図

1:2,500



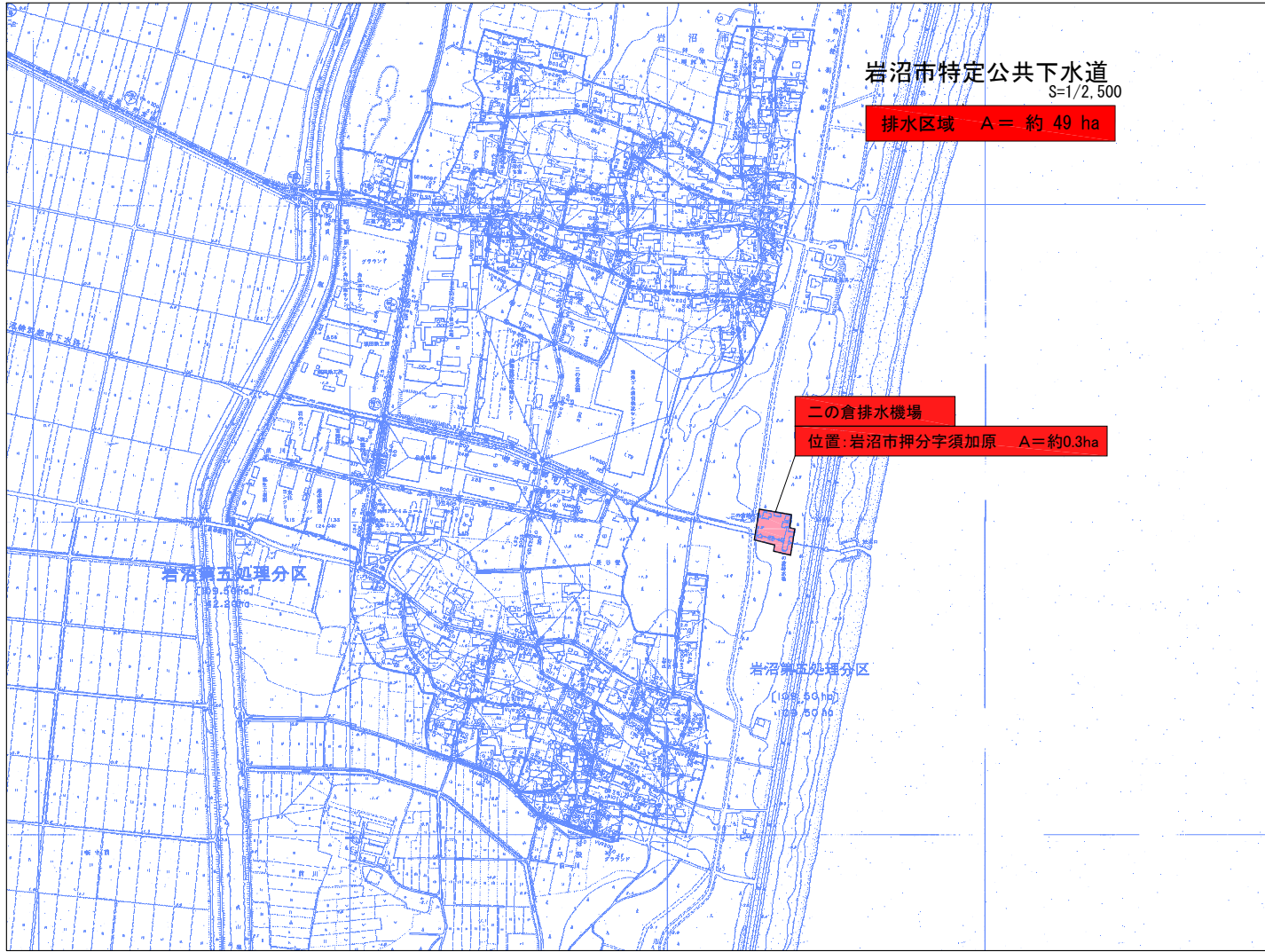
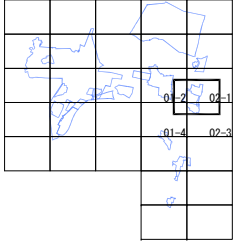
凡 例		縮尺	図面番号
排水区域		S=1/2,500	2/3
追加する区域			
その他施設			
番号	図面名称		
2	計画図 平面図		



仙塩広域都市計画下水道の変更  
岩沼市特定公共下水道 計画図(平面図)

排水区画割施設平面図

1:2,500



岩沼市特定公共下水道  
S=1/2,500

排水区域 A = 約 49 ha

二の倉排水機場

位置: 岩沼市押分字須加原 A=約0.3ha

岩沼第五処理分区  
109,450 ha  
109,500 ha

岩沼第五処理分区  
(109,500 ha)  
109,500 ha

凡 例	
排水区域	追加する区域
その他施設	追加する施設
番号	図面名称
2	計画図 平面図

縮尺	図面番号
S=1/2,500	3/3



仙塩広域都市計画下水道の変更  
岩沼市特定公共下水道 計画図(平面図)