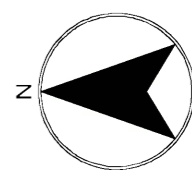


仙塩広域都市計画緑地の変更（岩沼市決定） 計画図 1/2,500



見通し境界一覧表

点名	X座標	Y座標
③	-212655.591	7543.460
④	-212565.011	7517.458
⑤	-212554.423	7526.502
⑥	-212546.082	7541.479
⑦	-212544.973	7554.001
⑧	-212530.704	7581.892
⑨	-212524.494	7582.429
⑩	-212415.056	7591.599
⑪	-212401.964	7591.417
⑫	-212320.394	7587.458
⑬	-212304.093	7586.251
⑭	-211794.557	7844.497
⑮	-211793.007	7849.093
⑯	-211763.900	7925.391
⑰	-211763.104	7937.750
⑱	-211749.315	7978.628
⑲	-211746.206	7987.846
⑳	-211733.776	7985.784
㉑	-211731.344	7986.439
㉒	-211665.522	8001.074
㉓	-211662.848	8002.472
㉔	-211574.110	7866.660
㉕	-211567.404	7869.272
㉖	-211486.015	7896.349
㉗	-211480.390	7893.532
㉘	-211379.807	7927.822
㉙	-211381.762	7935.768
㉚	-211394.361	7989.213
㉛	-211392.858	7998.342
㉜	-211466.449	8102.298
㉝	-211470.884	8100.157
㉞	-211496.790	8117.461
㉟	-211502.633	8119.474
㊱	-211577.235	8111.011
㊲	-211082.394	8109.689
㊳	-211639.017	8096.209
㊴	-211656.059	8090.682
㊵	-211686.642	8082.857
㊶	-211691.333	8081.313
㊷	-211693.756	8080.439
㊸	-211743.354	8075.562
㊹	-211745.600	8075.499
㊺	-211775.190	7992.655
㊻	-211778.308	7983.410
㊼	-211793.879	7937.248
㊽	-211794.572	7935.196
㊾	-211803.537	7908.616
㊿	-211805.601	7902.496
1	-211823.186	7850.357
2	-211834.014	7852.808
3	-212116.862	7686.623
4	-212166.800	7664.512
5	-212252.003	7615.930
6	-212334.533	7610.316
7	-212429.442	7613.144
8	-212535.856	7603.877
9	-212835.970	7572.463
10	-212833.705	7561.989
11	-211573.565	7602.797
12	-211562.417	7625.350
13	-211539.566	7626.181
14	-211558.187	7622.695
15	-211466.259	7637.092
16	-211463.826	7638.889
17	-211467.117	7643.889

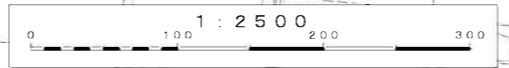


5号千年希望の丘長谷釜緑地 A = 約13.5ha

区域境界表

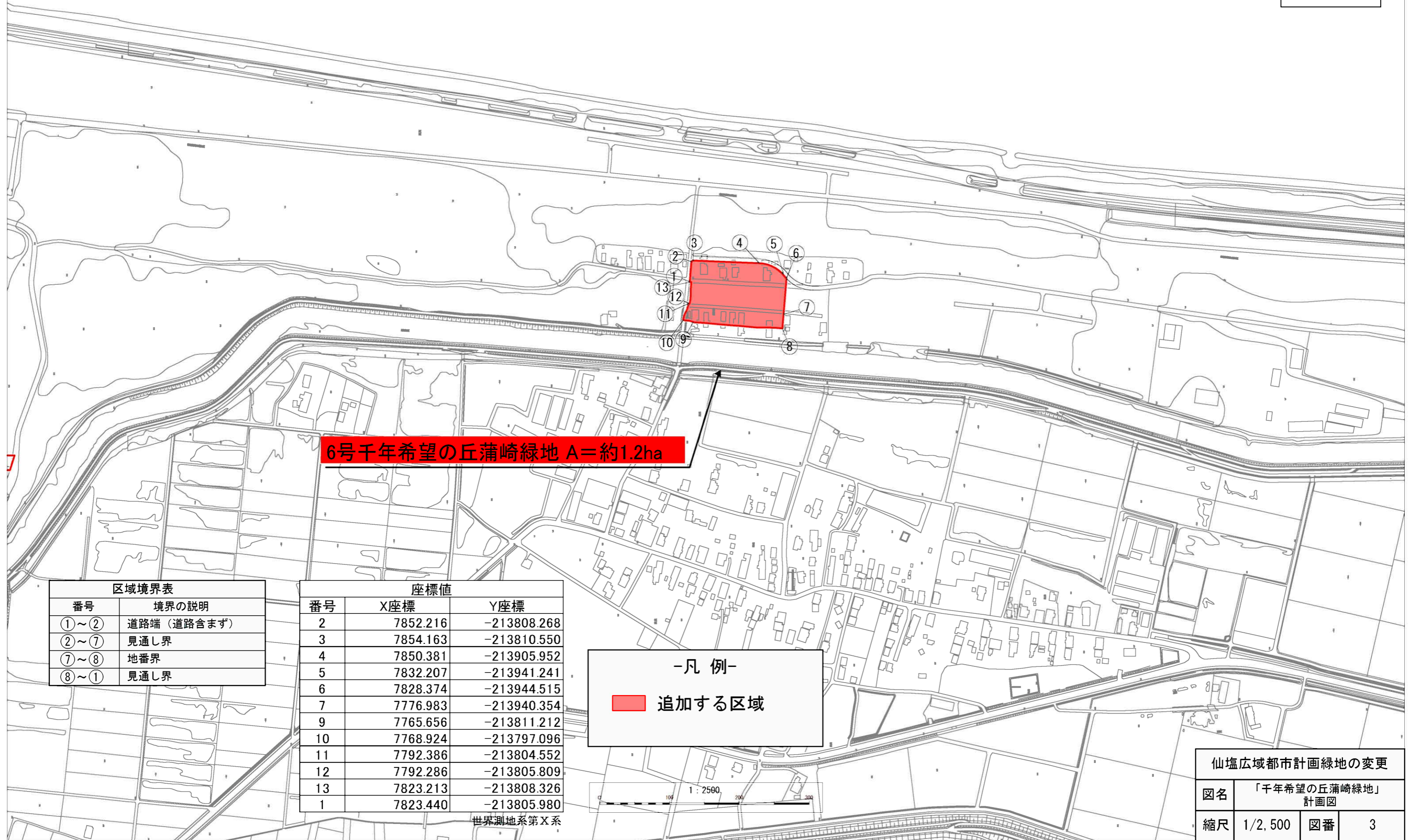
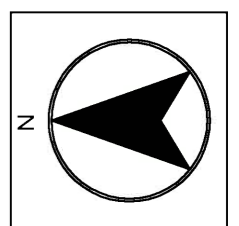
番号	境界の説明	番号	境界の説明
① ~ ③	地番界	50 ~ 51	見通し界
③ ~ ⑩	見通し界	51 ~ 53	地番界
⑩ ~ ⑪	地番界	53 ~ 60	見通し界
⑪ ~ ⑫	見通し界	60 ~ 61	道路端（道路含まず）
⑫ ~ ⑬	地番界	61 ~ 62	地番界
⑬ ~ ⑭	見通し界	62 ~ 63	見通し界
⑭ ~ ⑲	道路端（道路含まず）	63 ~ 64	地番界
⑲ ~ ⑲	見通し界	64 ~ 65	見通し界
⑲ ~ ⑲	道路端（道路含まず）	65 ~ 67	地番界
⑲ ~ ⑲	見通し界	67 ~ 68	見通し界
⑲ ~ ⑲	道路端（道路含まず）	68 ~ 69	地番界
⑲ ~ ⑲	見通し界	69 ~ 71	見通し界
⑲ ~ ⑲	道路端（道路含まず）	71 ~ ①	地番界
⑲ ~ ⑲	見通し界	72 ~ 73	地番界
⑲ ~ ⑲	地番界	73 ~ 75	見通し界
⑲ ~ ⑲	道路端（道路含まず）	75 ~ 76	地番界
⑲ ~ ⑲	見通し界	76 ~ 78	見通し界
⑲ ~ ⑲	道路端（道路含まず）	78 ~ 72	道路端（道路含まず）
⑲ ~ ⑲	見通し界	80 ~ 81	道路端（道路含まず）
⑲ ~ ⑲	道路端（道路含まず）	81 ~ 85	地番界
⑲ ~ ⑲	地番界	85 ~ 80	道路端（道路含まず）
⑲ ~ ⑲	見通し界	86 ~ 91	地番界
⑲ ~ ⑲	地番界	91 ~ 86	道路端（道路含まず）

- 凡例 -
 追加する区域



仙塩広域都市計画緑地の変更			
図名	「5号千年希望の丘長谷釜緑地」計画図		
縮尺	1/2,500	図番	2

仙塩広域都市計画緑地の変更（岩沼市決定） 計画図 1/2,500



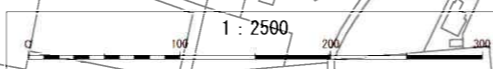
6号千年希望の丘蒲崎緑地 A=約1.2ha

番号	境界の説明
①～②	道路端（道路含まず）
②～⑦	見通し界
⑦～⑧	地番界
⑧～①	見通し界

番号	X座標	Y座標
2	7852.216	-213808.268
3	7854.163	-213810.550
4	7850.381	-213905.952
5	7832.207	-213941.241
6	7828.374	-213944.515
7	7776.983	-213940.354
9	7765.656	-213811.212
10	7768.924	-213797.096
11	7792.386	-213804.552
12	7792.286	-213805.809
13	7823.213	-213808.326
1	7823.440	-213805.980

-凡例-

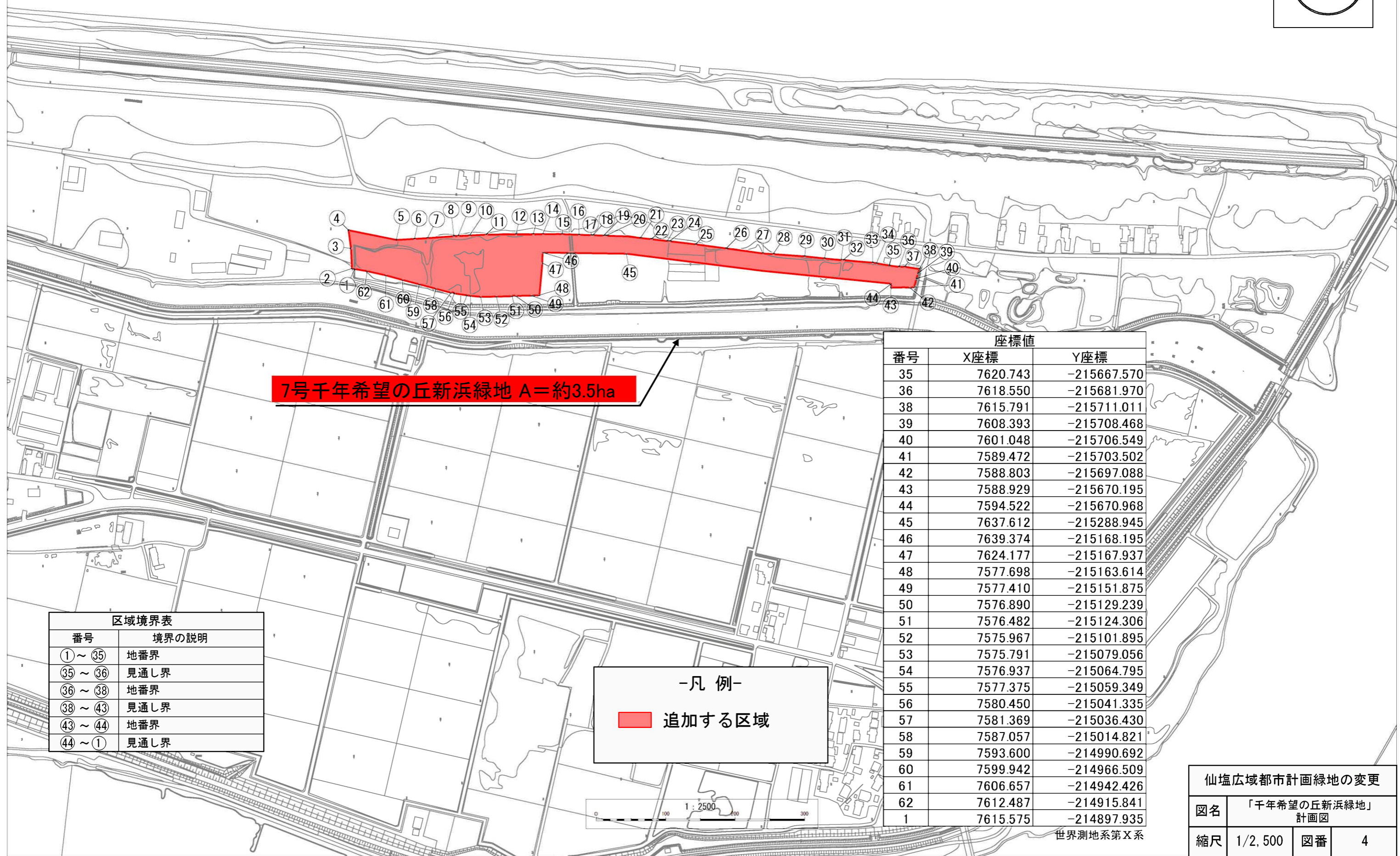
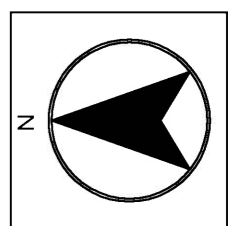
■ 追加する区域



世界測地系第X系

仙塩広域都市計画緑地の変更			
図名	「千年希望の丘蒲崎緑地」計画図		
縮尺	1/2,500	図番	3

仙塩広域都市計画緑地の変更（岩沼市決定） 計画図 1/2,500



7号千年希望の丘新浜緑地 A=約3.5ha

-凡例-
 追加する区域

区域境界表	
番号	境界の説明
①～③⑤	地番界
③⑤～③⑥	見通し界
③⑥～③⑧	地番界
③⑧～④③	見通し界
④③～④④	地番界
④④～①	見通し界

番号	座標値	
	X座標	Y座標
35	7620.743	-215667.570
36	7618.550	-215681.970
38	7615.791	-215711.011
39	7608.393	-215708.468
40	7601.048	-215706.549
41	7589.472	-215703.502
42	7588.803	-215697.088
43	7588.929	-215670.195
44	7594.522	-215670.968
45	7637.612	-215288.945
46	7639.374	-215168.195
47	7624.177	-215167.937
48	7577.698	-215163.614
49	7577.410	-215151.875
50	7576.890	-215129.239
51	7576.482	-215124.306
52	7575.967	-215101.895
53	7575.791	-215079.056
54	7576.937	-215064.795
55	7577.375	-215059.349
56	7580.450	-215041.335
57	7581.369	-215036.430
58	7587.057	-215014.821
59	7593.600	-214990.692
60	7599.942	-214966.509
61	7606.657	-214942.426
62	7612.487	-214915.841
1	7615.575	-214897.935

1 : 2500

世界測地系第X系

仙塩広域都市計画緑地の変更			
図名	「千年希望の丘新浜緑地」 計画図		
縮尺	1/2,500	図番	4