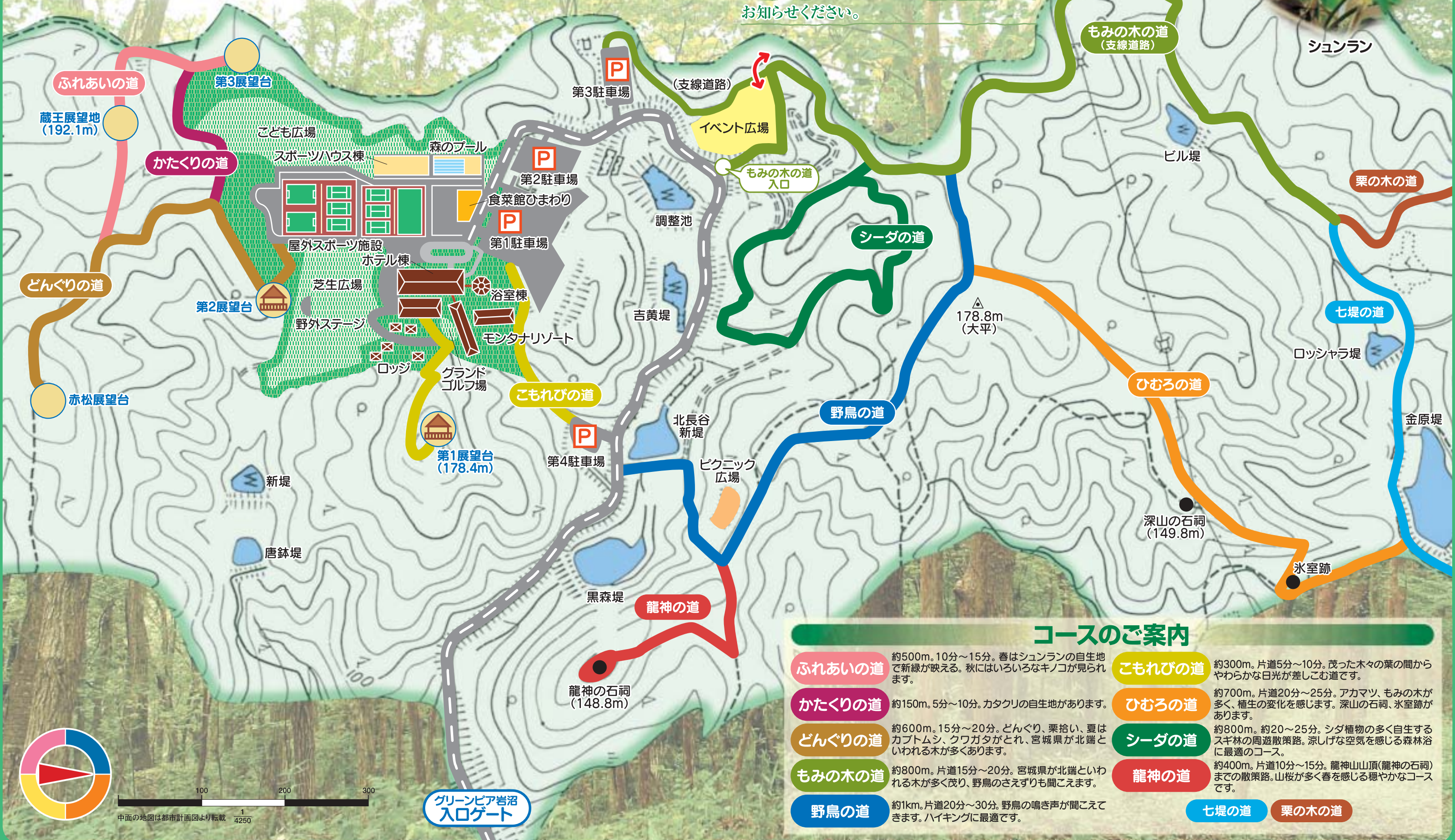



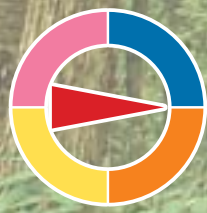
# グリーンピア岩沼 自然散策マップ

グリーンピア岩沼の自然散策コースは気軽に自然の観察が楽しめます。  
季節ごとの変化を感じたり、素晴らしい自然を見つけたときは、このマップに記録しそれぞれの素敵な散策マップをお作りください。  
みなさんの集めた情報はグリーンピア岩沼へもお知らせください。



## コースのご案内

- ふれあいの道** 約500m。10分～15分。春はシュンランの自生地が新緑が映える。秋にはいろいろなキノコが見られます。
- かたくりの道** 約150m。5分～10分。カタクリの自生地があります。
- どんぐりの道** 約600m。15分～20分。どんぐり、栗拾い、夏はカブトムシ、クワガタがとれ、宮城県が北端といわれる木が多くあります。
- もみの木の道** 約800m。片道15分～20分。宮城県が北端といわれる木が多く茂り、野鳥のさえずりも聞こえます。
- 野鳥の道** 約1km。片道20分～30分。野鳥の鳴き声が聞こえます。ハイキングに最適です。
- こもれびの道** 約300m。片道5分～10分。茂った木々の葉の間からやわらかな日光が差しこむ道です。
- ひむろの道** 約700m。片道20分～25分。アカマツ、もみの木が多く、植生の変化を感じます。深山の石祠、氷室跡があります。
- シーダの道** 約800m。約20～25分。シダ植物の多く自生するスギ林の周遊散策路。涼しげな空気を感じる森林浴に最適なコース。
- 龍神の道** 約400m。片道10分～15分。龍神山山頂(龍神の石祠)までの散策路。山桜が多く春を感じる穏やかなコースです。



グリーンピア岩沼  
入口ゲート

中面の地図は都市計画図より転載